ФЕДЕРАЛЬНОЕ АГЕНТСТВО ПО РЫБОЛОВСТВУ
(РОСРЫБОЛОВСТВО)
ФЕДЕРАЛЬНОЕ ГОСУДАРСТВЕННОЕ БЮДЖЕТНОЕ НАУЧНОЕ УЧРЕЖДЕНИЕ «ВСЕРОССИЙСКИЙ НАУЧНО-ИССЛЕДОВАТЕЛЬСКИЙ ИНСТИТУТ РЫБНОГО ХОЗЯЙСТВА И ОКЕАНОГРАФИИ»
(ФГБНУ «ВНИРО»)

СТРАТЕГИИ
промысла тихоокеанских лососей и гольцов (рода *Salvelinus*) в Дальневосточном рыбохозяйственном бассейне в 2022 году

Редакция от 28 июня 2022 г.

Москва
2022

СПИСОК ИСПОЛНИТЕЛЕЙ

Стратегия промысла тихоокеанских лососей и гольцов (рода *Salvelinus*) в Чукотском автономном округе	Тихоокеанский филиал ФГБНУ «ВНИРО» («ТИНРО»)
Стратегия промысла тихоокеанских лососей и гольцов (рода *Salvelinus*) в Приморском крае	Тихоокеанский филиал ФГБНУ «ВНИРО» («ТИНРО»)
Стратегия промысла тихоокеанских лососей в Камчатском крае	Камчатский филиал ФГБНУ «ВНИРО» («КамчатНИРО»)
Стратегия промысла тихоокеанских лососей в Сахалинской области	Сахалинский филиал ФГБНУ «ВНИРО» («СахНИРО»)
Стратегия промысла тихоокеанских лососей и гольцов (рода *Salvelinus*) в Магаданской области	Магаданский филиал ФГБНУ «ВНИРО» («МагаданНИРО»)
Стратегия промысла тихоокеанских лососей и гольцов (рода *Salvelinus*) в Хабаровском крае	Хабаровский филиал ФГБНУ «ВНИРО» («ХабаровскНИРО»)

ОГЛАВЛЕНИЕ **Стр.**

Стратегия промысла тихоокеанских лососей и гольцов (рода *Salvelinus*) в Чукотском автономном округе	4
Стратегия промысла тихоокеанских лососей в Приморском крае и гольцов (рода *Salvelinus*)	9
Стратегия промысла тихоокеанских лососей в Камчатском крае	14
Стратегия промысла тихоокеанских лососей в Сахалинской области	22
Стратегия промысла тихоокеанских лососей и гольцов (рода *Salvelinus*) в Магаданской области	32
Стратегия промысла тихоокеанских лососей и гольцов (рода *Salvelinus*) в Хабаровском крае	39

СТРАТЕГИЯ ПРОМЫСЛА ТИХООКЕАНСКИХ ЛОСОСЕЙ И ГОЛЬЦОВ (ВИДЫ РОДА *SALVELINUS*) В ЧУКОТСКОМ АВТОНОМНОМ ОКРУГЕ В 2022 ГОДУ

Основная цель настоящей стратегии промысла — достичь максимально возможных уловов за счет ведения рационального промысла, обеспечивающего пропуск в реки производителей тихоокеанских лососей и гольцов (виды рода *Salvelinus*) в объемах, необходимых для оптимального заполнения нерестилищ данных групп рыб.

Организацию, осуществление и регулирование промысла тихоокеанских лососей и гольцов (виды рода *Salvelinus*) в Чукотском автономном округе (далее — Чукотском АО) проводят в соответствии:

- с Федеральным законом от 20 декабря 2004 года № 166-ФЗ «О рыболовстве и сохранении водных биологических ресурсов» (далее — 166-ФЗ);
- с приказами Минсельхоза России:
  - от 23 мая 2019 года № 267 «Об утверждении правил рыболовства для Дальневосточного рыбохозяйственного бассейна» (далее — Правила рыболовства);
  - от 26.06.2020 года № 347 «Об утверждении правил рыболовства для Восточно-Сибирского рыбохозяйственного бассейна»;
  - от 08 апреля 2013 года № 170 «Об утверждении Порядка деятельности комиссии по регулированию добычи (вылова) анадромных рыб» (далее — Приказ 170).

Региональная Комиссия по регулированию добычи (вылова) анадромных рыб (далее — Комиссия) в соответствии со ст. 29.1 «Добыча (вылов) анадромных видов рыб во внутренних водах Российской Федерации и в территориальном море Российской Федерации» 166-ФЗ и в соответствии с Приказом 170 устанавливает объем, сроки, места добычи (вылова) и иные утверждаемые территориальным органом федерального органа исполнительной власти в области рыболовства условия добычи (вылова) анадромных видов рыб для осуществления промышленного рыболовства, организации любительского рыболовства, а также рыболовства в целях обеспечения ведения традиционного образа жизни и осуществления традиционной хозяйственной деятельности коренных малочисленных народов Севера, Сибири и Дальнего Востока Российской Федерации (далее — традиционное рыболовство).

В Чукотском АО Комиссия принимает решение на основе научных материалов, рекомендаций и предложений (далее — научные рекомендации) Тихоокеанского филиала и Чукотского отдела Тихоокеанского филиала ФГБНУ «ВНИРО» («ТИНРО») (далее — ТИНРО), а также Центрального аппарата ФГБНУ «ВНИРО».

Места добычи (вылова)

В морях, омывающих Чукотский АО, выделены 4 промысловые зоны (рис. 1), в которых осуществляют добычу (вылов) тихоокеанских лососей и гольцов (виды рода *Salvelinus*):

- Западно-Беринговоморская зона (в границах Чукотского АО) (далее — Западно-Беринговоморская зона);
- Чукотская зона Берингова моря (далее — Чукотская зона);
- зона Чукотское море (далее — Чукотское море);
- Восточно-Сибирское море (в границах Чукотского АО) (далее — Восточно-Сибирское море).

Объемы добычи (вылова)

Решением Бюро Отраслевого совета по промысловому прогнозированию при Федеральном агентстве по рыболовству (протокол от 04.04.2022 № 2) в 2022 году

прогнозируемый объем вылова (далее — ПВ) тихоокеанских лососей в Чукотском АО установлен на уровне 3662 тонн, из них горбуша — 635, кета — 2511, нерка — 516 тонн. Согласно Приложению 1 к протоколу биологической секции Ученого совета ФГБНУ «ВНИРО» от 13.01.2022 № 1, ПВ гольцов (виды рода *Salvelinus*) на 2022 год в Чукотском АО рекомендовано установить на уровне 360 т, которые ТИНРО рекомендует распределить: Восточно-Сибирское море — 74, Чукотское море — 76, Чукотская зона — 100, Западно-Беринговоморская зона — 110 тонн (табл. 1).

Рисунок 1 — Карта-схема рыбопромысловых районов в Чукотском АО
Примечание: 67.01 — Чукотская зона, 61.01 — Западно-Беринговоморская зона

Таблица 1 — ПВ тихоокеанских лососей и гольцов (виды рода *Salvelinus*) в Чукотском АО в 2022 году (тонн) [1]

Район промысла	Всего	в том числе			
		горбуша	кета	нерка	гольцы
Восточно-Сибирское море	79,0	3,0	2,0	–	74,0
Чукотское море	95,0	7,0	7,0	5,0	76,0
Чукотская зона	187,0	49,0	12,0	26,0	100,0
Западно-Беринговоморская зона	3661,0	576,0	2490,0	485,0	110,0
ИТОГО	4022,0	635,0	2511,0	516,0	360,0
Примечание: [1] — для всех видов рыболовства					

Рекомендуемая система организации промысла и ограничения рыболовства

Комиссия распределяет объемы добычи (вылова) тихоокеанских лососей и гольцов (виды рода *Salvelinus*) исходя из научных рекомендаций ТИНРО.

При организации промышленного рыболовства тихоокеанских лососей ТИНРО в соответствии с данными, приведенными в таблице 2, рекомендует Комиссии сформировать:

- в бассейне Анадырского лимана две группы РЛУ, на которых по мере прохождения мигрирующих скоплений лососей будет осуществляться их промысел;
- в бассейне Мейныпильгинской ОРС и прилегающих морских водах — одну группу РЛУ;
- в бассейне реки Хатырка, бухт Ушакова и Угольная, залива Креста, лагуны Орианда – по одной группе водных объектов для каждого водного объекта.

В границах сформированных групп РЛУ (табл. 2) промысел тихоокеанских лососей и гольцов (виды рода *Salvelinus*) осуществляют в счет общего выделенного на группу объема.

Таблица 2 — Рекомендуемое формирование групп РЛУ в Чукотском АО

Группа водных объектов	Тип участков	Водные объекты	Номер РЛУ
Залив Креста	морские	Бухта Этелькуым	1пб
Бассейн Анадырского лимана	морские, речные	Анадырский лиман, горло реки Анадырь, залив Онемен, река Великая	5пр, 6пр, 7пр, 8пр, 9пр, 10пр, 11пр, 9пб, 10пб, 11пб, 12пб, 13пб, 14пб, 15пб, 16пб, 17пб, 1, 10, 11, 16, 17, 18, 19, 38, 49, 60, 62, 91, 111, 167, 173, 177, 182, 183, 185
	речные	река Анадырь	119, 170, 15пр, 73
Бухта Угольная	морские	Бухта Угольная	4пб, 5пб
Бухта Ушакова	морские	Бухта Ушакова	8пб
Бассейн лагуны Орианда	речные	Протока Рыбачья, лагуна Орианда	2пр, 3 пр
Мейныпильгынская ОРС	морские, речные	Берингово море, реки Майныян и Пильгын	6пб, 7пб, 249, 252
Река Хатырка	речные	река Хатырка	1пр, 200, 217, 223

Предлагаемые подходы к регулированию промысла

Исходя из многовидовой структуры миграционного потока тихоокеанских лососей ТИНРО рекомендует Комиссии обратиться в Северо-Восточное территориальное управление Росрыболовства (далее — СВТУ) с предложением, что при оформлении разрешений на добычу (вылов) указывать в заявке все виды тихоокеанских лососей и гольцов (виды рода *Salvelinus*), определенные для промысла в пределах Группы водных объектов, или участка, не входящего в Группу водных объектов.

Сроки начала и запрета рыболовства

ТИНРО, исходя из многолетних сроков нерестовых подходов тихоокеанских лососей и гольцов (виды рода *Salvelinus*) в Чукотском АО, рекомендует Комиссии установить в 2022 году сроки начала и запрета промысла тихоокеанских лососей и гольцов (виды рода *Salvelinus*) в соответствии с данными, приведёнными в таблице 3.

Таблица 3 — Сроки начала и запрета промысла тихоокеанских лососей и гольцов (виды рода *Salvelinus*) в Чукотском АО в 2022 году

Район промысла	Сроки промысла	
	начала	запрет
Восточно-Сибирское море	1 июля	30 сентября
зона Чукотское море	1 июля	30 сентября
Чукотская зона Берингова моря	1 июля	30 сентября
Западно-Беринговоморская зона	1 июня	30 сентября

Примечание: [1] — для Мейныпильгынской озерно-речной системы срок начала промысла 25 июня из-за позднего открытия устья согласно среднемноголетним данным

Сроки начала и запрета промышленного, любительского и традиционного рыболовства тихоокеанских лососей и гольцов (виды рода *Salvelinus*) могут быть скорректированы по решению Комиссии на основании научных рекомендаций ТИНРО и Центрального аппарата ФГБНУ «ВНИРО».

Проходные дни (периоды)

Для гарантированного пропуска производителей анадырской кеты на уровне, обеспечивающем ее расширенное воспроизводство, ТИНРО рекомендует Комиссии установить еженедельный режим пропуска и обязанность пользователей по приведению орудий лова в нерабочее состояние, либо их снятия на РЛУ, на которых осуществляется рыболовство в Анадырском лимане и впадающих в него реках, для осуществления промышленного, традиционного и любительского (последнего – с использованием сетных орудий лова) рыболовства с 25 июля:

– на РЛУ, расположенных в Анадырском лимане (9пб, 10пб, 11пб, 12пб, 13пб, 14пб, 15пб, 16пб, 17пб, 16, 17, 19, 167) – понедельник, вторник;
– на РЛУ, расположенных в горле реки Анадырь, включая залив Онемен и р. Великая, а также в группе водных объектов «Бассейн Анадырского лимана (река Анадырь)» (5пр, 6пр, 7пр, 8пр, 9пр, 10пр, 11пр, 1, 10, 11, 18, 38, 49, 60, 62, 91, 111, 173, 177, 182, 183, 185, 119, 170, 15пр, 73) – среда, четверг.

Введение и изменение режима проходных дней при осуществлении промышленного, любительского и традиционного рыболовства в водных объектах Чукотского АО и их частях в отношении тихоокеанских лососей и гольцов (виды рода *Salvelinus*) Комиссия принимает на основании научных рекомендаций ТИНРО и Центрального аппарата ФГБНУ «ВНИРО».

Сроки представления сведений о добыче (вылове)

ТИНРО рекомендует Комиссии установить пользователям, осуществляющим промышленное рыболовство тихоокеанских лососей и гольцов (виды рода *Salvelinus*) на водных объектах Чукотского АО, обязанность предоставления в СВТУ сведений о добыче (вылове) тихоокеанских лососей и гольцов (виды рода *Salvelinus*) (раздельно по видам рыб) по каждому выданному разрешению на добычу (вылов) водных биологических ресурсов, начиная с даты его выдачи, в течение всего периода его действия, ежесуточно в соответствии с п. 13.6а Правила рыболовства для ДВ бассейна (Приказ Минсельхоза № 267 от 23.05.2019 года), а именно: не позднее 12 часов 00 минут суток, следующих за сутками, в которых осуществлялась добыча (вылов) анадромных видов рыб, добыча (вылов) которых регулируется статьей 29.1 Федерального закона от 20 декабря 2004 года N 166-ФЗ «О рыболовстве и сохранении водных биологических ресурсов» по форме, разработанной СВТУ.

Проведение государственного мониторинга подходов

Для осуществления государственного мониторинга подходов тихоокеанских лососей и гольцов (виды рода *Salvelinus*) в водоемы Чукотского АО, ТИНРО планирует провести работы силами Чукотского отдела ТИНРО в следующих районах:
– Анадырский лиман: 64°33′–64°49′ с.ш., 177°21′–177°44′ в.д.
– среднее течение р. Анадырь (район с. Марково): 64°40′–64°41′ с.ш.; 170°15′–170°24′ в.д.
– Мейныпильгынская ОРС: 62°26′–63°06′ с.ш., 175°41′–177°55′ в.д.

Изменение объемов добычи (вылова)

В зависимости от численности производителей тихоокеанских лососей и гольцов (виды рода *Salvelinus*), пропущенных в реки, и от заполнения ими нерестилищ, возможно изменение объемов их добычи в соответствии с действующим законодательством.

Общие вопросы организации лососевой путины

1. При численности подходов тихоокеанских лососей ниже прогнозных ТИНРО и Центральный аппарат ФГБНУ «ВНИРО» рекомендуют Комиссии рассматривать вопрос о введении проходных дней (периодов), а также досрочно завершать промышленное, любительское и традиционное рыболовство.
2. В соответствии с Приказом 170 и Правилами рыболовства в проходные периоды добычу (вылов) тихоокеанских лососей и гольцов (виды рода *Salvelinus*) в целях промышленного, любительского и традиционного рыболовства не осуществляют.
3. Промысел во всех промысловых районах Чукотского АО осуществляют все пользователи, получившие право осуществлять промысел на РЛУ, без ограничения

длины центрального крыла ставных неводов, в рамках, определенных параметрами РЛУ и Правилами рыболовства.

СТРАТЕГИЯ ПРОМЫСЛА ТИХООКЕАНСКИХ ЛОСОСЕЙ И ГОЛЬЦОВ (ВИДЫ РОДА *SALVELINUS*) В ПРИМОРСКОМ КРАЕ В 2022 ГОДУ

Основная цель настоящей стратегии промысла — достичь максимально возможных уловов за счет ведения рационального промысла тихоокеанских лососей и гольцов (виды рода *Salvelinus*), обеспечивающего пропуск в реки производителей в объемах, необходимых для оптимального заполнения нерестилищ и выполнения программ заводского разведения данной группы рыб.

Организацию, осуществление и регулирование промысла тихоокеанских лососей и гольцов (виды рода *Salvelinus*) в Приморском крае проводят в соответствии:

- с Федеральным законом от 26 декабря 2004 года № 166-ФЗ «О рыболовстве и сохранении водных биологических ресурсов» (далее — 166-ФЗ);
- с приказами Минсельхоза России:
  - от 23 мая 2019 года № 267 «Об утверждении правил рыболовства для Дальневосточного рыбохозяйственного бассейна» (далее — Правила рыболовства);
  - от 08 апреля 2013 года № 170 «Об утверждении Порядка деятельности комиссии по регулированию добычи (вылова) анадромных рыб» (далее — Приказ 170).

Региональная Комиссия по регулированию добычи (вылова) анадромных рыб (далее — Комиссия) в соответствии со ст. 29.1 «Добыча (вылов) анадромных видов рыб во внутренних водах Российской Федерации и в территориальном море Российской Федерации» 166-ФЗ и в соответствии с Приказом 170 устанавливает объем, сроки, места добычи (вылова) анадромных видов рыб для осуществления промышленного рыболовства, организации любительского рыболовства, а также рыболовства в целях обеспечения ведения традиционного образа жизни и осуществления традиционной хозяйственной деятельности коренных малочисленных народов Севера, Сибири и Дальнего Востока Российской Федерации (далее — традиционное рыболовство).

Комиссия принимает решение на основе научных материалов, рекомендаций и предложений (далее — научные рекомендации) Тихоокеанского филиала ФГБНУ «ВНИРО» (далее — ТИНРО) и Центрального аппарата ФГБНУ «ВНИРО».

Места добычи (вылова)

Район промысла тихоокеанских лососей в подзоне Приморье, ограниченный административными границами Приморского края, распространяется вдоль материкового побережья Японского моря от границы с Хабаровским краем до устья р. Туманная (морской Государственной границы Российской Федерации с Корейской Народно-Демократической Республикой). В пределах указанного района добывают три вида тихоокеанских лососей: горбушу, кету и симу, а также гольцов (виды рода *Salvelinus*). Все приведенные ниже рекомендации даны с учетом дифференцированного распределения запаса тихоокеанских лососей и гольцов (виды рода *Salvelinus*), воспроизводящихся в реках Приморского края. Промышленный вылов тихоокеанских лососей и гольцов (виды рода *Salvelinus*) в пределах подзоны Приморье в границах Приморского края (далее — Приморский край) рекомендуется проводить исключительно в границах морской прибрежной зоны.

В Приморском крае выделяют три промысловых подрайона (рис. 1):

- Подрайон 1 — Северное Приморье (Тернейский муниципальный округ);
- Подрайон 2 — Центральное Приморье (Дальнегорский городской округ, Кавалеровский и Ольгинский муниципальные районы и Лазовский муниципальный округ);
- Подрайон 3 — Южное Приморье (водные объекты бассейна залива Петра Великого).

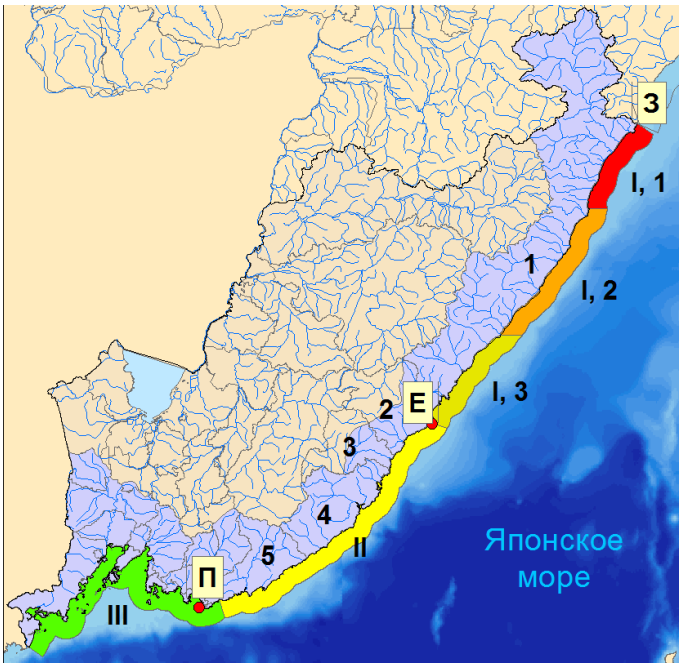

Рисунок 1 — Карта-схема промысловых подрайонов Приморского края
Обозначение мысов: З — м. Золотой, Е — м. Елагина, П — м. Поворотный;
Обозначение подрайонов:
I— Подрайон 1 (от м. Золотой (З) до м. Елагина (Е)), в том числе:1 — Тернейский муниципальный округ, включая, I, 1 — участок от границы с Хабаровским краем (м. Золотой (З)) до м. Бакланий (6 км севернее устья реки Светлой), I, 2 — участок от до м. Бакланий до м. Маячный, I, 3 — участок от м. Маячный до границы с Дальнегорским городским округом (м. Елагина);
II — Подрайон 2, в том числе: 2 — Дальнегорский городской округ, 3 — Кавалеровский муниципальный район, 4 — Ольгинский муниципальный район, 5 — Лазовский муниципальный округ;
III— Подрайон 3

Объемы добычи (вылова)

Решением Бюро Отраслевого совета по промысловому прогнозированию при Федеральном агентстве по рыболовству (протокол от 04.04.2022 № 2) в 2022 году прогнозируемый объем добычи (вылова) (далее – ПВ) тихоокеанских лососей в Приморском крае установлен на уровне 2158,3 тонн (табл. 1). Согласно Приложению 1 к протоколу биологической секции Ученого совета ФГБНУ «ВНИРО» от 13.01.2022 № 1, ПВ гольцов (виды рода *Salvelinus*) в Приморском крае установлен на уровне 3,3 тонны.

Таблица 1 — ПВ тихоокеанских лососей и гольцов (виды рода *Salvelinus*) в Приморском крае в 2022 году (тонн)

Район промысла	Всего	в том числе			
		горбуша	кета	сима	гольцы
Приморский край	2165,3	1555	595,0	12,0	3,3

В соответствии с ожидаемой численностью подходов горбуши в районы воспроизводства рекомендуется распределение объемов её добычи для промышленного и традиционного рыболовства только в Тернейском муниципальном округе (рис. 1).

При организации вылова (добычи) симы объемы ее вылова в целях промышленного и традиционного рыболовства распределить следующим образом (рис. 1):

- от мыса Золотой до мыса Елагина — 6,46 т;
- от мыса Елагина до мыса Поворотный — 3,54 т.

При организации вылова (добычи) кеты объемы ее вылова в целях промышленного и традиционного рыболовства распределить следующим образом (рис. 1):

- от мыса Золотой до мыса Елагина — 238,0 т;
- от мыса Елагина до мыса Поворотный — 23, 0 т.

Промысел гольцов (виды рода *Salvelinus*) ведут только в Тернейском муниципальном округе (рис. 1). К распределению рекомендуется выделить 2,4 т гольцов (виды рода *Salvelinus*).

Рекомендуемая система организации промысла и ограничения рыболовства

ТИНРО рекомендует Комиссии при организации:

- для промышленного рыболовства устанавливать объемы вылова горбуши, кеты и симы по водным объектам и их частям по группам РЛУ;
- промышленного рыболовства горбуши, кеты и симы промысел в 2022 году проводить на группе РЛУ №3-Т(пр) - 9-Т(пр);
- промышленного рыболовства горбуши предусмотреть резерв 20%.

Учитывая ежегодное низкое заполнение естественных нерестилищ кеты в реках Барабашевка, Нарва, Брусья, Пойма, Рязановка, Киевка, Милоградовка, Аввакумовка, Зеркальная, Серебрянка, Лидовка (включая близлежащий ручей Безымянный) не определять места добычи тихоокеанских лососей для любительского рыболовства в вышеперечисленных водотоках, а также на морской акватории ближе 500 м от устьев данных рек с 21 сентября по 15 ноября 2022 года.

Сроки начала и запрета рыболовства

ТИНРО рекомендует Комиссии определить в Приморском крае:

- сроки начала осуществления промышленного и традиционного рыболовства горбуши с 00 часов 05 июня 2022 года;
- сроки запрета осуществления промышленного и традиционного рыболовства горбуши с 24 часов 31 июля 2022 года;
- сроки начала осуществления промышленного и традиционного рыболовства кеты:
  - подрайон 1 — с 00 часов 15 августа 2022 года;
  - подрайон 2 — с 00 часов 21 сентября 2022 года;
- сроки запрета осуществления промышленного и традиционного рыболовства кеты:
  - подрайон 1 — с 24 часов 10 октября 2022 года;
  - подрайон 2 — с 24 часов 25 октября 2022 года;
- сроки начала осуществления промышленного и традиционного рыболовства симы:
  - подрайон 1 — с 00 часов 05 июня 2022 года;
  - подрайон 2 — с 00 часов 10 июня 2022 года;
- сроки запрета осуществления промышленного и традиционного рыболовства симы:
  - подрайон 1 — с 24 часов 31 июля 2022 года;
  - подрайон 2 — с 24 часов 31 июля 2022 года;
- в подрайоне 1 промышленное и традиционное рыболовство гольцов (виды рода *Salvelinus*) осуществляют в течение всего года в качестве прилова при промысле других видов рыб:
  - сроки начала осуществления промышленного и традиционного рыболовства гольцов (виды рода *Salvelinus*):
    - подрайон 1 — с 00 часов 01 января 2022 года;
  - сроки запрета осуществления промышленного и традиционного рыболовства гольцов (виды рода *Salvelinus*):
    - подрайон 1 — с 24 часов 31 декабря 2022 года.

Проходные дни (периоды)

Для обеспечения пропуска производителей тихоокеанских лососей и гольцов (виды рода *Salvelinus*) на нерестилища рекомендуется установить следующий еженедельный режим проходных дней для осуществления промышленного и традиционного рыболовства горбуши, кеты, симы и гольцов (виды рода *Salvelinus*) с начала до запрета рыболовства:

- на морских РЛУ — не менее 1-х суток в неделю;
- в пресноводных водных объектах — не менее 2-х суток в неделю, следующих друг за другом.

В зависимости от численности производителей тихоокеанских лососей и гольцов (виды рода *Salvelinus*), пропущенных в реки, и от заполнения ими нерестилищ, режим проходных дней для промышленного и традиционного рыболовства может быть скорректирован по решению Комиссии на основании научных рекомендаций ТИНРО и Центрального аппарата ФГБНУ «ВНИРО».

Сроки представления сведений о добыче (вылове)

ТИНРО рекомендует Комиссии установить пользователям, осуществляющим промышленное рыболовство тихоокеанских лососей и гольцов (виды рода *Salvelinus*) на водных объектах Приморского края, обязанность предоставления в Приморское ТУ сведений о добыче (вылове) тихоокеанских лососей и гольцов (виды рода *Salvelinus*) (раздельно по видам рыб) по каждому выданному разрешению на добычу (вылов) водных биологических ресурсов, начиная с даты его выдачи, в течение всего периода его действия, ежесуточно не позднее 14 часов 00 минут суток, следующих за сутками, в которых осуществлялась добыча (вылов) анадромных видов рыб.

РЛУ для проведения государственного мониторинга подходов

ТИНРО планирует самостоятельно выполнить мониторинговые научно-исследовательские работы:

- по горбуше и гольцам (виды рода *Salvelinus*) в реках Самарга, Единка и Жёлтая;
- по кете в реках Самарга, Единка, Аввакумовка и Барабашевка, а также на базовых реках лососевых рыбоводных заводов;
- по симе в реках Самарга, Единка, Аввакумовка, Киевка и Барабашевка. Возможно проведение дополнительных работ на реках Серебрянка, Зеркальная, Нарва и др.

Изменение объемов добычи (вылова)

В случае освоения выделенного промышленному рыболовству объема горбуши рекомендуется распределить резерв 20% на промышленное рыболовство.

В зависимости от численности производителей тихоокеанских лососей и гольцов (виды рода *Salvelinus*), пропущенных в реки, и от заполнения ими нерестилищ, возможно изменение объемов их добычи в соответствии с действующим законодательством.

Общие вопросы организации лососевой путины в Приморском крае

1) При численности подходов тихоокеанских лососей ниже прогнозных величин, на основании научных рекомендаций ТИНРО и Центрального аппарата ФГБНУ «ВНИРО» вводятся дополнительные проходные дни (периоды) или досрочно завершается промысел.
2) В соответствии с Приказом 170 и Правилами рыболовства, в проходные дни (периоды) добыча (вылов) тихоокеанских лососей и гольцов (виды рода *Salvelinus*) в целях промышленного и традиционного рыболовства не осуществляется.
3) Во всех районах промысла тихоокеанских лососей Приморского края разрешить заблаговременную установку рам морских ставных неводов без навешивания сетного вооружения. Навеску сетной части крыла разрешить за 2 дня до начала промысла, навеску ловушки — в день начала промысла.

4) Ставные невода приводят в нерабочее состояние закрытием ловушки.
5) Другие орудия добычи (вылова) как на морских, так и на речных рыболовных участках, снимают полностью.
6) ТИНРО рекомендует предприятиям, осуществляющим рыболовство в целях аквакультуры (воспроизводства) и товарное рыболовство на реках Барабашевка, Нарва, Рязановка, Пойма, Брусья, Милоградовка, Лидовка (включая близлежащий ручей Безымянный) и Серебрянка, обеспечить пропуск производителей тихоокеанских лососей в реки для оптимального заполнения естественных нерестилищ.

СТРАТЕГИЯ
ПРОМЫСЛА ТИХООКЕАНСКИХ ЛОСОСЕЙ
В КАМЧАТСКОМ КРАЕ В 2022 ГОДУ

Организация, осуществление и регулирование промысла тихоокеанских лососей в Камчатском крае проводятся в соответствии с Федеральным законом от 20 декабря 2004 года № 166-ФЗ «О рыболовстве и сохранении водных биологических ресурсов» (далее — 166-ФЗ), а также приказами Минсельхоза России от 23 мая 2019 года № 267 «Об утверждении правил рыболовства для Дальневосточного рыбохозяйственного бассейна» (далее — Правила рыболовства) и от 08 апреля 2013 года № 170 «Об утверждении Порядка деятельности комиссии по регулированию добычи (вылова) анадромных рыб» (далее — Приказ 170).

Региональная Комиссия по регулированию добычи (вылова) анадромных рыб (далее — Комиссия) в соответствии со ст. 29.1 «Добыча (вылов) анадромных видов рыб во внутренних водах Российской Федерации и в территориальном море Российской Федерации» 166-ФЗ и в соответствии с Приказом 170 устанавливает объем, сроки, места добычи (вылова) и иные утверждаемые территориальным органом федерального органа исполнительной власти в области рыболовства условия добычи (вылова) анадромных видов рыб для осуществления промышленного рыболовства, организации любительского рыболовства, а также рыболовства в целях обеспечения ведения традиционного образа жизни и осуществления традиционной хозяйственной деятельности коренных малочисленных народов Севера, Сибири и Дальнего Востока Российской Федерации (далее — традиционное рыболовство).

В Камчатском крае Комиссия принимает решения на основе научных материалов, рекомендаций и предложений (далее — научные рекомендации) Камчатского филиала ФГБНУ «ВНИРО» («КамчатНИРО»), а также Центрального аппарата ФГБНУ «ВНИРО».

Объемы добычи (вылова) тихоокеанских лососей

Решением Бюро Отраслевого совета по промысловому прогнозированию при Федеральном агентстве по рыболовству (протокол от 04.04.2022 № 2) в 2022 году прогнозируемый объем добычи (вылова) (далее — ПВ) тихоокеанских лососей в Камчатском крае установлен на уровне 149 980 тонн, из них горбуша — 84 690 тонн, кета — 27 780 тонн, нерка — 30 310 тонн, кижуч — 6 680 тонн, сима — 10 тонн, чавыча — 510 тонн (табл. 1).

Таблица 1 — ПВ тихоокеанских лососей в Камчатском крае в 2022 году[1] (тонн)

Район промысла	Всего	в том числе					
		горбуша	кета	нерка	кижуч	сима	чавыча
Побережье Восточной Камчатки:	**54 860**	**27 290**	**14 630**	**10 510**	**1 980**		**450**
зона Западно-Беринговоморская (в границах Камчатского края)	590	40	30	500	20		
Карагинская подзона	38 910	25 000	10 100	3 260	500		50
Петропавловско-Командорская подзона	15 360	2 250	4 500	6 750	1 460		400
Побережье Западной Камчатки:[2]	**95 120**	**57 400**	**13 150**	**19 800**	**4 700**	**10**	**60**
в т.ч. Западно-Камчатская подзона (в границах Камчатского края)	37 174	31 570	8 230	1 800	2 820	4	20
в т.ч. Камчатско-Курильская подзона (в границах Камчатского края)	44 746	25 830	4 920	18 000	1 880	6	40
Итого:	**149 980**	**84 690**	**27 780**	**30 310**	**6 680**	**10**	**510**
Примечания: [1] — для всех видов рыболовства; [2] — возможно перераспределение прогнозируемого объема вылова всех видов тихоокеанских лососей между Западно-Камчатской и Камчатско-Курильской подзонами							

В связи с депрессивным состоянием популяций тихоокеанских лососей рек, впадающих в бассейн Авачинского залива, а также чавычи западнокамчатского побережья, «КамчатНИРО» рекомендует Комиссии в 2022 году не устанавливать объемы добычи (вылова):

- тихоокеанских лососей в акватории Авачинского залива, в т.ч. Авачинской губы, в целях осуществления промышленного и любительского рыболовства;
- чавычи в Западно-Камчатской и Камчатско-Курильской подзонах в целях осуществления промышленного и традиционного рыболовства.

В связи с депрессивным состоянием и снижением численности производителей тихоокеанских лососей рек юго-западного побережья Камчатки, в 2022 г. не рекомендуется осуществление промышленного, традиционного и любительского рыболовства (с использованием сетных орудий лова) в бассейнах рек Опала, Голыгина, Кошегочек, Первая Явинская, Вторая Явинская.

Места добычи (вылова)

Объемы добычи (вылова) тихоокеанских лососей для осуществления промышленного рыболовства по водным объектам и их частям «КамчатНИРО» рекомендует Комиссии устанавливать суммарно для речных и морских рыболовных участков (далее — РЛУ) в пределах одного рыбопромыслового района (зоны, подзоны) для группы (далее — Группа водных объектов) (табл. 2, рис. 1) или индивидуально, если участки не входят в Группу водных объектов.

Таблица 2 — Группы РЛУ для осуществления промышленного рыболовства тихоокеанских лососей в Камчатском крае

Водный объект / Группа водных объектов	РЛУ, расположенные на акватории водных объектов
ЗАПАДНО-БЕРИНГОВОМОРСКАЯ ЗОНА (в границах Камчатского края)	
Водные объекты Западно-Беринговоморской зоны	528, 529, 960–984
КАРАГИНСКАЯ ПОДЗОНА	
Залив Озерной, р. Озерная	278, 279, 865
Олюторский залив, залив Корфа, залив Анана, реки Вывенка, Култушная, Балина, Импука Северная, Пахача, Апука, Ананапыльген, Навыринваям, лагуна Кавача	467–478, 483, 487–527, 936, 939, 943, 944, 948, 949, 954, 955, 958, 959, 995
Карагинский залив, лагуна Оссорская, реки Оссора, Карага, Тымлат, Кичига, Белая, Анапка, Хай-Анапка	288–300, 302, 303, 363–375, 377, 380, 382, 384–387, 390–396, 398–422, 426–449, 451–455, 457, 458, 460, 461, 463, 464, 466, 921–925, 928, 929, 933, 934
Карагинский залив, реки Ука, Хайлюля, Русакова, Дранка	304–346, 350–362, 906–908, 910–912, 914–916
ПЕТРОПАВЛОВСКО-КОМАНДОРСКАЯ ПОДЗОНА	
Авачинская губа*, реки Вилюча, Островная	1–4, 776–778
р. Вилюча	767
Авачинский залив*	1127
р. Большая Ходутка	985
р. Вахиль	781
бух. Жировая*, Большая Саранная*	215, 217
Кроноцкий залив, бух. Б. Медвежка, реки Березовая, Жупанова	262, 265–267, 786, 790, 989
р. Карымская	988
бухты М. Медвежка, Б. Калыгирь	263, 264
реки Саранная, Подутесная (о. Беринга), Камчатский залив, реки Камчатка, Сторож	901, 992, 268–277, 814, 819, 820, 822, 823, 825–829, 832–834, 1085, 1135, 1136
р. Камчатка	876, 893
ЗАПАДНО-КАМЧАТСКАЯ ПОДЗОНА (в границах Камчатского края)	
Пенжинская губа, реки Пенжина, Парень, Рекиники	4, 5, 9, 10, 13, 14, 530, 534, 538, 542, 547
Охотское море, реки Лесная, Палана, Кахтана, Воямполка (Матёрая), Тигиль, Ковран, Морошечная, Хайрюзова, Белоголовая, лиман рек Хайрюзова, Белоголовая, р. Сопочная	24, 25, 29, 30, 549-551, 556-559, 561, 575, 581, 594, 599, 605, 606, 632, 635, 638-643, 646-650, 652, 653, 655, 657–659, 660
Охотское море, реки Ича, Облуковина, Крутогорова, Колпакова, Брюмка, Воровская	31, 32, 35–45, 48–69, 71, 72, 74–84, 1087–1093, 1095–1119, 665, 666, 1094, 668–671, 673–675, 678–681, 683, 685, 687, 688, 690–692
КАМЧАТСКО-КУРИЛЬСКАЯ ПОДЗОНА (в границах Камчатского края)	
Охотское море, реки Коль, Пымта	85–94, 96–101, 1120–1124, 697, 699, 700

Водный объект / Группа водных объектов	РЛУ, расположенные на акватории водных объектов
Охотское море, реки Кихчик, Мухина, Хомутина, Утка, Митога, Большая	102–118,150–152, 154–157, 159, 160, 162–164, 702–704, 706–713, 716–720, 723, 724, 727, 732, 734, 1075, 1080, 1084
Охотское море, реки Опала*, Голыгина*, Кошегочек*, Первая Явинская*, Вторая Явинская*, Озерная	165–204, 206–209, 738–740, 744–760, 1081, 1083
Примечание: * — на данных водных объектах в путину 2022 года рекомендуется ввести запрет на промышленное рыболовство в связи с депрессивным состоянием запасов лососевых рыб	

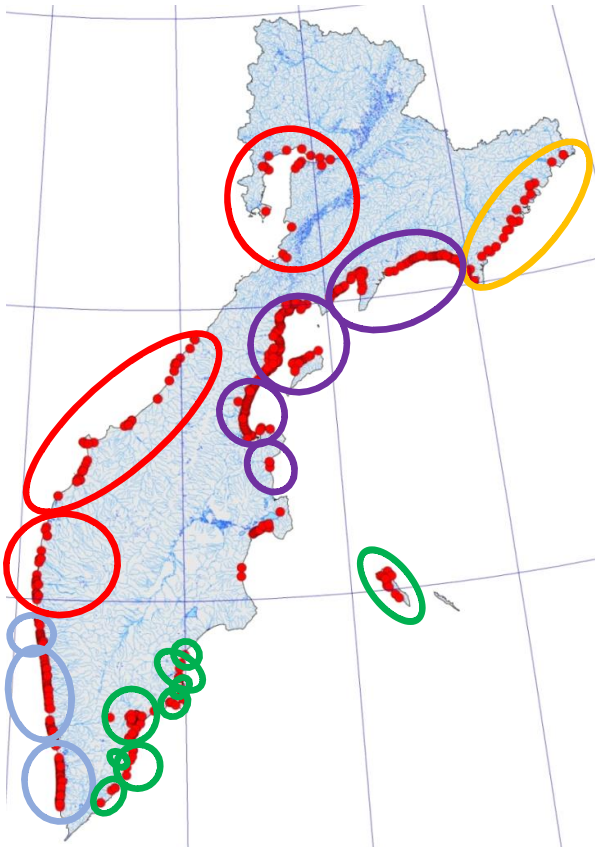

Рисунок 1 — Карта-схема групп РЛУ для осуществления промышленного рыболовства тихоокеанских лососей в Камчатском крае
Примечание:
красным цветом обозначены 3 группы РЛУ в Западно-Камчатской подзоне (в границах Камчатского края);
голубым – 3 группы РЛУ в Камчатско-Курильской подзоне (в границах Камчатского края);
зеленым – 9 групп РЛУ в Петропавловско-Командорской подзоне;
фиолетовым – 4 группы РЛУ в Карагинской подзоне;
желтым – 1 группа РЛУ в Западно-Беринговоморской зоне (в границах Камчатского края)

При регулировании промысла тихоокеанских лососей в бассейне р. Камчатка и Камчатском заливе «КамчатНИРО» рекомендует Комиссии определять меры, направленные на обеспечение заполнения нерестилищ лососей, отдельно для рыболовных участков Усть-Камчатского района и для участков Мильковского и Быстринского районов (рис. 2).

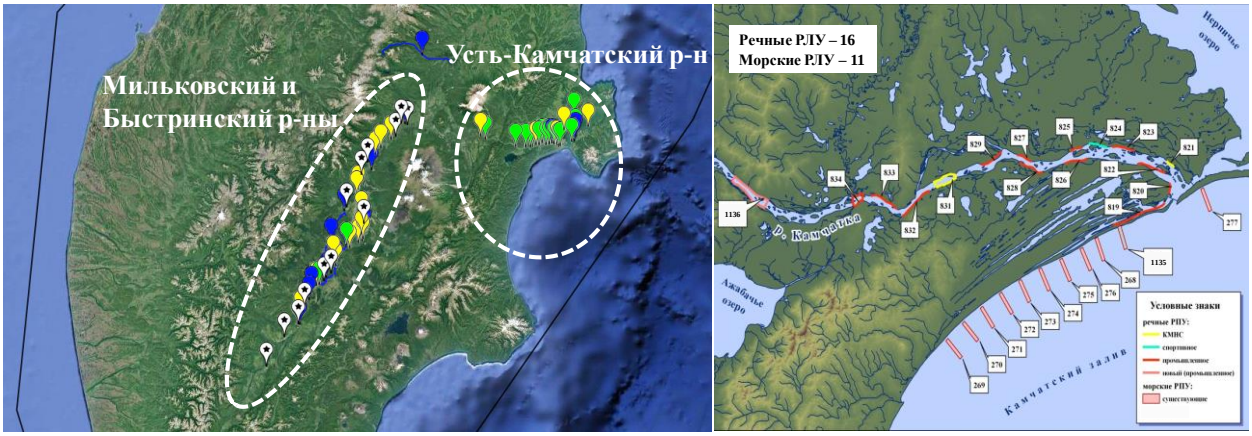

Рисунок 2 — Карта-схема РЛУ для осуществления рыболовства тихоокеанских лососей
Примечание: А – в бассейне р. Камчатка (зеленым цветом обозначены РЛУ для промышленного рыболовства, синим – для любительского, желтым – для традиционного рыболовства КМНС, белым – места лова для физических лиц из числа КМНС), Б – в нижнем течении р. Камчатка и Камчатском заливе

Комиссия на основании научных рекомендаций «КамчатНИРО» устанавливает пользователям объемы добычи (вылова) тихоокеанских лососей в рыбопромысловых районах на отдельных РЛУ или на группы РЛУ. Вылов тихоокеанских лососей на закрепленных за пользователями РЛУ, входящих в группу РЛУ, осуществляется в пределах объемов, суммарно не превышающих объемы, установленные решением Комиссии для данной группы РЛУ.

Сроки открытия и запрета рыболовства

«КамчатНИРО» рекомендует Комиссии определить сроки начала осуществления промышленного, традиционного и любительского (с использованием сетных орудий лова) рыболовства в отношении тихоокеанских лососей в Камчатском крае в 2022 году, в соответствии со сроками, приведенными в таблице 3.

Таблица 3 — Сроки начала промысла тихоокеанских лососей в Камчатском крае (за исключением промысла лососей в Камчатском заливе и р. Камчатка)

Зона/подзона	Район	Сроки начала промысла
Западно-Беринговоморская (в границах Камчатского края)	Олюторский район	15 июня
Карагинская	Олюторский район, за исключением залива Корфа и впадающих в него рек	15 июня
	Олюторский район, залив Корфа и впадающие в него реки	27 июня
	Карагинский район	15 июня
	Усть-Камчатский район, РЛУ № 865 (р. Озерная), морские РЛУ № 278, 279 (залив Озерной)	15 июня
Петропавловско-Командорская	Усть-Камчатский район: Камчатский залив р. Камчатка	 08 июня 10 июня
	Мильковский и Быстринский районы	21 июня
	Алеутский район	01 июня
	Елизовский район, за исключением Кроноцкого залива и впадающих в него рек: речные РЛУ морские РЛУ (традиционное рыболовство) и места лова КМНС	 15 июля II декада июля и II декада августа*
	Елизовский район, Кроноцкий залив и впадающие в него реки	07 июня
Западно-Камчатская (в границах Камчатского края)	Пенжинский, Карагинский, Соболевский, Быстринский районы	11 июля
	Тигильский район	20 июня
Камчатско-Курильская (в границах Камчатского края)	Соболевский район	11 июля
	Усть-Большерецкий район, за исключением р. Озерная и прилегающей морской акватории	11 июля
	Усть-Большерецкий район, р. Озерная	20 июня
	Усть-Большерецкий район: морская акватория от РЛУ № 165 (включительно) на юг до РЛУ № 188 (включительно) и РЛУ № 1081 морская акватория от РЛУ № 189 (включительно) на юг до РЛУ № 209 (включительно)	 15 июля 22 июля**
Примечание: * — дата будет установлена решением Комиссии в зависимости от фактической динамики нерестового хода; ** — при условии пропуска не менее 500 тыс. производителей нерки в бассейн р. Озерная, определенного на основании данных оперативного мониторинга.		

В Елизовском районе (Авачинский залив (в т.ч. Авачинская губа) и р. Авача) «КамчатНИРО» рекомендует Комиссии определить срок начала традиционного рыболовства в зависимости от фактической динамики нерестового хода, при этом добычу (вылов) тихоокеанских лососей осуществлять ограниченный период: в течение 7 дней во второй половине июля и в течение 7 дней во второй половине августа.

«КамчатНИРО» рекомендует Комиссии определить:

– срок начала любительского рыболовства (за исключением любительского рыболовства с использованием сетных орудий лова) тихоокеанских лососей в 2022 году в реках и озерах, за исключением рек Паратунка и Авача, с 01 июня. В реках Паратунка и Авача срок начала любительского рыболовства тихоокеанских лососей в 2022 году установить с 05 июля;

– срок запрета любительского рыболовства (за исключением любительского рыболовства с использованием сетных орудий лова) тихоокеанских лососей в 2022 году — не позднее 25 октября.

«КамчатНИРО» рекомендует Комиссии определить срок запрета промышленного, традиционного и любительского (с использованием сетных орудий лова) рыболовства в отношении тихоокеанских лососей в 2022 году:

– в Камчатском крае (за исключением Камчатского залива и бассейна р. Камчатка) — не позднее 20 сентября;
– в Усть-Камчатском районе (морские и речные РЛУ) — не позднее 10 сентября;
– в бассейне р. Камчатка, в границах Мильковского и Быстринского районов, — не позднее 25 сентября;
– чавычи в Мильковском и Быстринском районах — с 01 августа — в целях снижения негативного влияния на запас и обеспечения высокой эффективности нереста данного вида в верхнем и среднем течении р. Камчатка.

Сроки начала и запрета промышленного, любительского и традиционного рыболовства, в отношении тихоокеанских лососей в 2022 году могут быть скорректированы по решению Комиссии, на основании научных рекомендаций «КамчатНИРО» и Центрального аппарата ФГБНУ «ВНИРО».

Проходные дни (периоды)

Для заполнения нерестилищ на уровне, обеспечивающем расширенное воспроизводство тихоокеанских лососей, «КамчатНИРО» рекомендует Комиссии установить следующий еженедельный режим проходных дней на РЛУ для осуществления промышленного, традиционного и любительского (с использованием сетных орудий лова) рыболовства:

1. <u>на морской акватории:</u>

– на морских РЛУ в Западно-Камчатской подзоне (в границах Камчатского края) и Камчатско-Курильской подзоне (в границах Камчатского края), а также на акватории Камчатского залива, в течение всего периода путины – 2 дня в неделю;
– на морских РЛУ в Камчатском заливе рекомендуется установить проходной период с18 июля по 04 августа.

2. <u>во внутренних водных объектах:</u>

– в реках и озерах Камчатского края, за исключением бассейнов рек Палана, Лесная, Воямполка (Матерая), Тигиль, Большая, Озерная (западная), Жупанова, Камчатка и лаг. Оссорская, а также рек и озер Алеутского района – 3 дня в неделю;
– в бассейнах рек Лесная, Воямполка (Матерая), Тигиль, Жупанова, Палана – 2 дня в неделю;
– в реках и озерах Алеутского района – 2 дня в неделю;
– на акватории реки Большая:
  – от устья реки до РЛУ № 722 (включительно) – 3 дня в неделю;
  – от РЛУ № 723 (включительно) и выше по течению реки, включая ее притоки – 3 дня в неделю со сдвигом в 1 сутки относительно участка реки от устья до РЛУ № 722;
– в бассейне р. Озерная (западная) – в режиме 2 дня промысла через 2 дня пропуска;
– на акватории реки р. Камчатка:
  – РЛУ в Усть-Камчатском районе – 3 дня в неделю;
  – РЛУ в Мильковском и Быстринском районах – в режиме 2 дня промысла через 2 дня пропуска.

На всех речных РЛУ в бассейне р. Камчатка рекомендуется установить проходной период с 18 июля по 06 августа.

На всех речных РЛУ и местах лова в целях обеспечения ведения традиционного образа жизни и осуществления традиционной хозяйственной деятельности коренных

малочисленных народов Севера, Сибири и Дальнего Востока Российской Федерации в бассейнах р. Камчатка, Авача, Паратунка рекомендуется установить ежедневные проходные периоды с 22:00 часов до 6:00 часов.

«КамчатНИРО» рекомендует Комиссии не устанавливать проходные дни (периоды) на РЛУ, предназначенных для организации любительского рыболовства, пользователи которых при оформлении разрешения на добычу (вылов) тихоокеанских лососей в заявке указали только удебные орудия лова (спиннинги и удочки).

В зависимости от численности производителей тихоокеанских лососей, пропущенных в реки, и от заполнения ими нерестилищ режим проходных дней для промышленного, любительского и традиционного рыболовства может быть скорректирован по решению Комиссии на основании научных рекомендаций «КамчатНИРО» и Центрального аппарата ФГБНУ «ВНИРО».

Сроки представления сведений о добыче (вылове)

«КамчатНИРО» рекомендует Комиссии установить пользователям, осуществляющим промышленное рыболовство тихоокеанских лососей на водных объектах Камчатского края, обязанность предоставления в Северо-Восточное территориальное управление Росрыболовства (далее — СВТУ) сведений о добыче (вылове) тихоокеанских лососей (раздельно по видам рыб) по каждому выданному разрешению на добычу (вылов) водных биологических ресурсов, начиная с даты его выдачи, в течение всего периода его действия, ежесуточно в соответствии с п. 13.6а Правила рыболовства для ДВ бассейна (Приказ Минсельхоза № 267 от 23.05.2019 года), а именно: не позднее 12 часов 00 минут суток, следующих за сутками, в которых осуществлялась добыча (вылов) анадромных видов рыб, добыча (вылов) которых регулируется статьей 29.1 Федерального закона от 20 декабря 2004 года N 166-ФЗ «О рыболовстве и сохранении водных биологических ресурсов» с указанием используемых орудий лова. Отчетность осуществляется по форме, определяемой СВТУ.

Обобщенную промысловую информацию СВТУ передает в рабочие дни в адрес «КамчатНИРО» и Центрального аппарата ФГБНУ «ВНИРО».

Локализация станций сбора информации для проведения государственного мониторинга нерестовых подходов

Информация о содержании, местах и периодах проведения запланированных на 2022 год научно-исследовательских работ представлена в таблице 4, а также на рисунке 3.

Таблица 4 — Планируемые работы по производителям тихоокеанских лососей для обеспечения научного сопровождения лососевой путины в Камчатском крае в 2022 году

№	Место проведения работ	Вид работ	Период работ	Координаты района сбора (десятичные)		Кол-во исполнителей, чел.	Способ оценки численности нерестового запаса
				Широта	Долгота		
Восточная Камчатка							
Карагинская подзона							
1	*р. Апука**	сбор биостатистики	июнь – август	60,44888	169,59304	1	авиаучет
2	*р. Вывенка**	сбор биостатистики	июнь – август	60,19609	165,47921	1	авиаучет
3	*реки Кичига-Белая (п. Тымлат)**	сбор биостатистики	июль – август	59,82900	163,41629	1	авиаучет
4	*р. Хайлюля (Хайлюлинский н/п)*	сбор биостатистики	июль – сентябрь	58,08761	161,98210	2	авиаучет
Петропавловско-Командорская подзона							
5	*р. Камчатка, Камчатский залив (п. Усть-Камчатск)**	сбор биостатистики, контрольные сплавы	июнь – сентябрь	56,22603	162,49871	4	авиаучет, гидроакустический учет, контрольные сплавы
6	*р. Камчатка, бассейн оз. Азабачье (Азабачинский н/п)*	гидроакустический учет, контрольные сплавы, сбор биостатистики	май – сентябрь	56,15969	161,89719	2	

№	Место проведения работ	Вид работ	Период работ	Координаты района сбора (десятичные)		Кол-во исполнителей, чел.	Способ оценки численности нерестового запаса
				Широта	Долгота		
7	*р. Камчатка, оз. Ушки*	сбор биостатистики	июнь – октябрь	56,21513	159,98190	1**	
8	*р. Камчатка (Мильковский район)*	сбор биостатистики	июнь – октябрь	54,69284	158,61685	1**	
9	*р. Саранная, о-в Беринга (Командорский н/п)*	сбор биостатистики	июнь – июль	55,31026	166,12648	1	пешие обходы
10	*р. Гаванская, о-в Беринга*	сбор биостатистики	июнь – октябрь	55,12000	166,00000	1**	пешие обходы
11	*р. Жупанова**	сбор биостатистики	июль	53,68896	159,82062	1	авиаучет
12	*реки Паратунка, Авача*	сбор биостатистики	июль – сентябрь	53,02293	158,38599	2	авиаучет
13	*р. Лиственничная, бух. Лиственичная (Лиственичный н/п)*	сбор биостатистики	июль – сентябрь	52,33951	158,46435	2	авиаучет
Западная Камчатка							
Западно-Камчатская подзона (в границах Камчатского края)							
23	*р. Воровская*	сбор биостатистики	май – октябрь	54,26240	155,83827	1**	авиаучет
24	*реки Облуковина, Колпакова, Крутогорова, Ича**	сбор биостатистики	июль – сентябрь	54,67035	155,69194	1	авиаучет
25	*р. Хайрюзова (п. Усть-Хайрюзова)**	сбор биостатистики	июль – сентябрь	57,03397	156,81185	1	авиаучет
26	*р. Палана, оз. Паланское*	сбор биостатистики	май – октябрь	59,08394	159,95238	1**	авиаучет
Камчатско-Курильская подзона (в границах Камчатского края)							
14	*р. Озерная (Озерновский н/п)*	сбор биостатистики, работа на РПЗ	июнь – сентябрь	51,48522	157,02594	5	гидроакустический учет, рыбопропускное заграждение (РПЗ)
15	*р. Озерная, среднее течение*	гидроакустический учет	июль – август	51,48510	156,63818	2	
16	*р. Озерная (п. Озерновский)**	сбор биостатистики	май – сентябрь	51,49941	156,49322	2	
17	*р. Опала**	сбор биостатистики	июнь – сентябрь	52,14244	156,48362	1	авиаучет
18	*р. Большая, нижнее течение*	сбор биостатистики	июнь – сентябрь	52,72597	156,21107	2, 1**	авиаучет
19	*р. Большая, верхнее и среднее течение*	сбор биостатистики	июнь – октябрь	52,90138	156,57545	2, 1**	
20	*р. Утка (Уткинский н/п)*	сбор биостатистики	июнь – сентябрь	53,12792	156,10098	2	авиаучет
21	*р. Кихчик**	сбор биостатистики	июнь – сентябрь	53,42254	156,04193	1	авиаучет
22	*р. Пымта**	сбор биостатистики	июль – сентябрь	53,68733	155,99692	1	авиаучет

Примечания:
* — работы выполняют на базе рыбодобывающих предприятий;
** — работы выполняют сотрудники Северо-Восточного филиала ФГБУ «Главрыбвод»

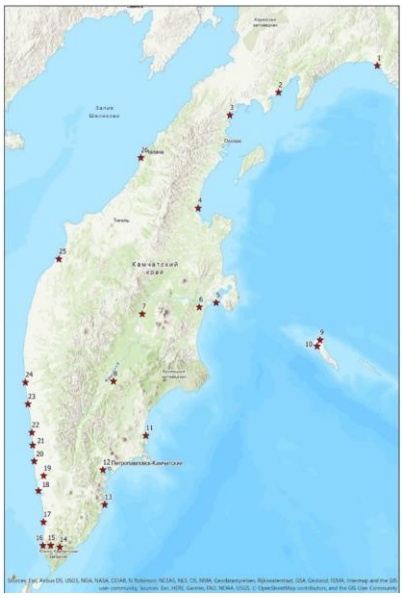

Рисунок 3 — Локализация станций сбора биологической информации по производителям тихоокеанских лососей в период путины в Камчатском крае в 2022 году:
1 – р. Апука, 2 – р. Вывенка, 3 – реки Кичига-Белая (п. Тымлат), 4 – р. Хайлюля (Хайлюлинский н/п), 5 – р. Камчатка, Камчатский залив (п. Усть-Камчатск); 6 – р. Камчатка, бассейн оз. Азабачье (Азабачинский н/п), 7 – р. Камчатка, оз. Ушки, 8 – р. Камчатка (Мильковский район), 9 – р. Саранная, о. Беринга (Командорский н/п), 10 – р. Гаванская, о. Беринга, 11 – р. Жупанова, 12 – реки Паратунка, Авача, 13 – р. Лиственничная, бух. Лиственичная, 14 – р. Озерная (Озерновский н/п), 15 – р. Озерная, среднее течение, 16 – р. Озерная (п. Озерновский), 17 – р. Опала, 18 – р. Большая, нижнее течение, 19 – р. Большая, верхнее и среднее течение, 20 – р. Утка (Уткинский н/п), 21 – р. Кихчик, 22 – р. Пымта, 23 – р. Воровская, 24 – реки Облуковина, Колпакова, Крутогорова, Ича, 25 – р. Хайрюзова (п. Усть-Хайрюзова), 26 –р. Палана, оз. Паланское

Изменение объемов добычи (вылова)

В зависимости от численности производителей тихоокеанских лососей, пропущенных в реки, и от заполнения ими нерестилищ, возможно изменение объемов их добычи в соответствии с действующим законодательством.

Общие вопросы организации лососевой путины

1. Для обеспечения рыбоохранных мероприятий границы морских РЛУ, на которых сетными орудиями лова осуществляется добыча (вылов) в целях промышленного рыболовства, любительского и традиционного рыболовства, маркируются буями (желтого, красного или оранжевого цвета).
2. В соответствии с Приказом 170 и Правилами рыболовства в период проходных дней промысел тихоокеанских лососей в целях промышленного, любительского и традиционного рыболовства не осуществляется.
3. Ставные невода приводят в нерабочее состояние до 24:00 (время местное) часов суток, предшествующих проходным дням. Перед приведением ставного невода в нерабочее состояние осуществляют зачистку его двора и садков от находящейся в них рыбы. В период проходных дней (периодов) не допускается нахождение рыбы в садках, а также выполнение рыбопромысловых операций, в т.ч. перегонка рыбы из двора в садки и ее выливка.
4. Другие орудия добычи (вылова) в периоды пропуска производителей как в морских, так и речных акваториях, до 24:00 (время местное) часов суток, предшествующих режиму проходных дней, снимают полностью.
5. Во всех районах промысла тихоокеанских лососей Камчатского края, за исключением Камчатского залива, «КамчатНИРО» рекомендует Комиссии разрешить заблаговременную установку рам морских ставных неводов без навешивания сетного вооружения. Навеску сетной части крыла разрешить за 2 дня до начала промысла, навеску ловушки — в день начала промысла. В Камчатском заливе рекомендуется разрешить навеску ловушки — за 2 дня до даты начала промышленного рыболовства, навеску сетной части крыла — в день начала промысла.
6. В целях снижения зоны облова, уменьшения промысловой нагрузки на тихоокеанских лососей и обеспечения оптимального пропуска производителей на нерестилища, рекомендуется на основании статьи 26 166-ФЗ закрыть по 31 декабря 2022 года промышленное рыболовство тихоокеанских лососей:
   - в заливе Корфа, а также в Камчатско-Курильской подзоне (в границах Камчатского края) на РЛУ №№ 165–188 с применением ставных неводов с центральным тросом, устанавливаемым от береговой полосы вглубь моря или залива, более 1 500 м;
   - в Камчатско-Курильской подзоне (в границах Камчатского края) на РЛУ №№ 165–188 с применением ставных неводов, оснащенных более чем двумя ловушками;
   - в Камчатском заливе с применением ставных неводов с длиной центрального троса ставного невода, устанавливаемого от береговой полосы вглубь моря или залива, более 1 000 м.
7. В проходной период в Камчатском заливе приведение в нерабочее состояние ставных неводов рекомендуется осуществлять посредством закрытия входных устьев ловушек и снятия всей сетной части крыльев.
8. С целью снижения объема добычи (вылова) крупноразмерной чавычи на РЛУ в бассейне реки Камчатка не определять места постановок сетей, имеющих шаг ячеи более 70 мм.

СТРАТЕГИЯ ПРОМЫСЛА ТИХООКЕАНСКИХ ЛОСОСЕЙ В САХАЛИНСКОЙ ОБЛАСТИ В 2022 ГОДУ

Основная цель настоящей стратегии промысла тихоокеанских лососей — достичь их максимально возможных уловов за счет ведения рационального промысла, обеспечивающего пропуск в реки производителей в объемах, необходимых для оптимального заполнения нерестилищ и выполнения программ заводского разведения данной группы рыб.

Организация, осуществление и регулирование промысла тихоокеанских лососей в Сахалинской области проводятся в соответствии:

- с Федеральным законом от 20 декабря 2004 года № 166-ФЗ «О рыболовстве и сохранении водных биологических ресурсов» (далее — 166-ФЗ);
- с приказами Минсельхоза России:
  - от 25 мая 2019 года № 267 «Об утверждении правил рыболовства для Дальневосточного рыбохозяйственного бассейна» (далее — Правила рыболовства);
  - приказ Минсельхоза России от 08 апреля 2013 года № 170 «Об утверждении Порядка деятельности комиссии по регулированию добычи (вылова) анадромных рыб» (ред. от 26.02.2020) (далее — Приказ № 170).

Региональная Комиссия по регулированию добычи (вылова) анадромных рыб (далее — Комиссия) в соответствии со ст. 29.1 «Добыча (вылов) анадромных видов рыб во внутренних водах Российской Федерации и в территориальном море Российской Федерации» 166-ФЗ и в соответствии с Приказом № 170 устанавливает объем, сроки, места добычи (вылова) и иные утверждаемые территориальным органом федерального органа исполнительной власти в области рыболовства условия добычи (вылова) анадромных видов рыб для осуществления промышленного рыболовства, организации любительского рыболовства, а также рыболовства в целях обеспечения ведения традиционного образа жизни и осуществления традиционной хозяйственной деятельности коренных малочисленных народов Севера, Сибири и Дальнего Востока Российской Федерации (далее — традиционное рыболовство).

В Сахалинской области Комиссия принимает решение на основе научных материалов, рекомендаций и предложений (далее — научных рекомендаций), предоставленных научной организацией — ФГБНУ «ВНИРО» и его Сахалинским филиалом (далее — СахНИРО), находящейся в ведении Росрыболовства, Сахалинским филиалом ФГБУ «Главрыбвод» и территориальным органом Росрыболовства.

Места добычи (вылова)

Сахалинская область условно разделена на 3 промысловых региона: о. Сахалин, Северные Курилы и Южные Курилы (рис. 1А). На побережье о. Сахалин расположен ряд промысловых районов, часть из которых (например, северо-восточное и юго-восточное побережья Сахалина) состоит из подрайонов (рис. 1Б). Объемы добычи (вылова) тихоокеанских лососей устанавливают пользователям на предоставленные им в пользование рыболовные участки (далее — РЛУ).

Объемы добычи (вылова)

Решением Бюро Отраслевого совета по промысловому прогнозированию при Федеральном агентстве по рыболовству (протокол от 04.04.2022 № 2) в 2022 году прогнозируемый объем вылова (далее — ПВ) тихоокеанских лососей в Сахалинской области установлен на уровне 121195 тонн, из них горбуша — 82 522, кета — 36 760, нерка — 1 450, кижуч — 450, сима — 13 (таблица 1).

Рекомендуемая система организации промысла и ограничения рыболовства для горбуши

СахНИРО рекомендует Комиссии:

– с учетом гидрологической обстановки в последние годы, величины ската молоди горбуши прошлого года и ожидаемым возвратом в реки Сахалино-Курильского региона, промысел в 2022 г. открыть для всех видов рыболовства в сроки, указанные в таблице 2, во всех районах, за исключением залива Терпения (мыс Терпения – мыс Соймонова), а также юго-западного побережья о. Сахалин. В зал. Анива открывать промысел на рыболовных участках (РЛУ), примыкающих к устьям рек, по данным государственного мониторинга интенсивности миграции производителей в реки, или по пропуску производителей горбуши в объеме от 50% и выше требуемого для оптимального заполнения нерестилищ данной реки, а также на РЛУ, расположенных на морских акваториях между такими реками, если они расположены по соседству.

– не определять места добычи (вылова) для промышленного рыболовства горбуши в заливе Терпения, а также на юго-западном побережье о. Сахалин.

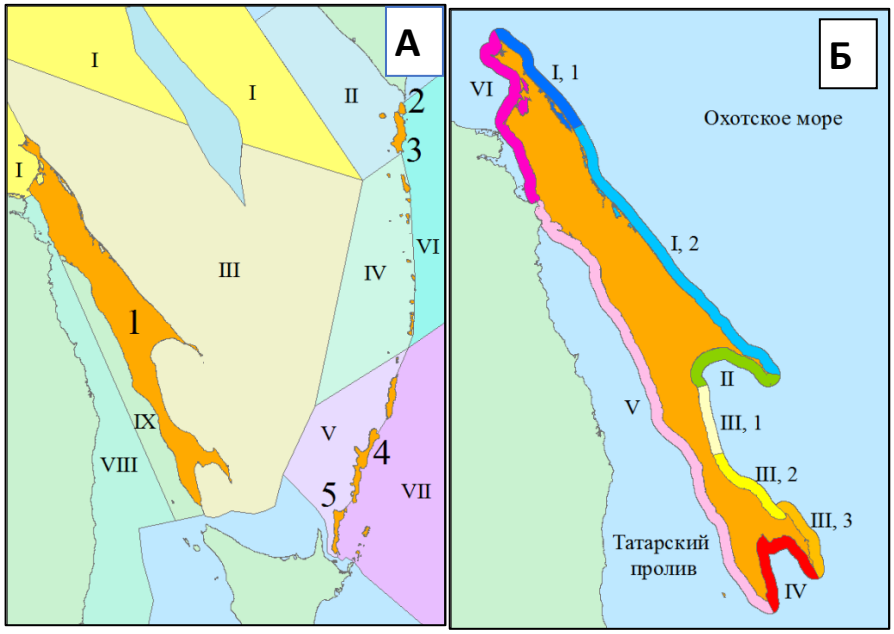

Рисунок 1 — Карта-схема рыбопромыслового районирования Сахалинской области:

А — промысловые регионы Сахалинской области и прилежащие к ней рыбохозяйственные зоны (подзоны):

промысловые регионы: о. Сахалин (1), Северные Курилы (2 — о. Шумшу, 3 — о. Парамушир), Южные Курилы (4 — о. Итуруп, 5 — о. Кунашир);

рыбопромысловые зоны (подзоны): *Охотское море*: I — Северо-Охотоморская подзона; II — Камчатско-Курильская подзона; III — Восточно-Сахалинская подзона; IV — Охотоморская подзона Северо-Курильской зоны; V — Охотоморская подзона Южно-Курильской зоны;

северо-западная часть Тихого океана: VI — Тихоокеанская подзона Северо-Курильской зоны; VII —Тихоокеанская подзона Южно-Курильской зоны;

Японское море: VIII — подзона Приморье; IX — Западно-Сахалинская подзона;

Б — промысловые районы (подрайоны) о. Сахалин:

Восточно-Сахалинская подзона: I — северо-восточное побережье (I, 1 — северная часть (от м. Елизаветы до 2 км севернее протоки зал. Пильтун), I, 2 — южная часть (от 2 км южнее протоки зал. Пильтун до м. Терпения); II — зал. Терпения (от м. Терпения до м. Соймонова); III — юго-восточное побережье (III, 1 — северная часть (от м. Соймонова до м. Тихий), III, 2 — центральная часть (от м. Тихий до м. Свободный), III, 3 — южная часть (от м. Свободный до м. Анива); IV — зал. Анива (от м. Анива до м. Крильон);

побережье западного Сахалина: V — юго-западный Сахалин (от м. Крильон до м. Погиби); VI — северо-западный Сахалин (от м. Погиби до м. Елизаветы)

Таблица 1 — Прогнозируемые объемы добычи (вылова) тихоокеанских лососей в Сахалинской области в 2022 году (тонн)

Район промысла	Всего	В том числе				
		горбуша	кета	нерка	кижуч	сима
Побережье западного Сахалина:	5980	3322	2656			2
в т.ч. северо-западный Сахалин	4785	3250	1535			
в т.ч. юго-западный Сахалин	1195	72	1121			2
Восточно-Сахалинская подзона	66932	52000	14872		50	10
Камчатско-Курильская подзона (в границах Сахалинской области)[1]	1000	500	250	200	50	
Зона Северо-Курильская[1]	5500	2500	1450	1200	350	
Зона Южно-Курильская[2]	41783	24200	17532	50		1
ИТОГО	121195	82522	36760	1450	450	13

Примечание:
[1] — возможно перераспределение прогнозируемых объемов вылова тихоокеанских лососей между Северо-Курильской зоной и Камчатско-Курильской подзоной (в границах Сахалинской области);
[2] — прогнозируемый объем вылова горбуши о. Кунашир в счет общего объема зоны Южно-Курильской — 400 т

Сроки начала и запрета промысла для горбуши

Исходя из многолетних сроков начала и окончания промысловых подходов тихоокеанских лососей в Сахалинской области, СахНИРО рекомендует Комиссии установить в 2022 году сроки промышленного рыболовства тихоокеанских лососей в соответствии с данными, приведенными в таблице 2, сроки традиционного рыболовства горбуши — в таблице 3.

Таблица 2 — Сроки промышленного рыболовства горбуши[1] в Сахалинской области в 2022 году

Район промысла	начало	запрет
Побережье западного Сахалина, в т.ч.		
северо-запад (мыс Елизаветы – мыс Погиби)	01 июля	30 сентября
юго-запад (мыс Погиби – мыс Крильон)	–	–
Восточно-Сахалинская подзона, в т.ч.		
северо-восточное побережье о. Сахалин (мыс Елизаветы – мыс Терпения)	15 июля	31 августа[5]
зал. Терпения (мыс Терпения – мыс Соймонова)	–	–
юго-восточное побережье о. Сахалин (мыс Соймонова – мыс Тихий)	20 июля	31 августа
юго-восточное побережье о. Сахалин (мыс Тихий – мыс Анива)	20 июля	31 августа
зал. Анива (мыс Анива – мыс Крильон)[2]	01 августа	31 августа
Южные Курилы		
о. Итуруп[3]	11 июля	20 сентября
о. Кунашир	01 августа	10 сентября
Северные Курилы		
Северо-Курильская зона[4]	18 июня	31 августа
Камчатско-Курильская подзона (в границах Сахалинской области)[4]	22 июня	31 августа

Примечание: Знаком «–» обозначены районы, для которых рекомендовано не определять сроки начала и запрета рыболовства;
[1] — при промысле горбуши установить сроки промысла кеты;
[2] — сроки начала и запрета промысла могут быть изменены по результатам государственного мониторинга интенсивности миграции производителей в реки; по достижению пропуска производителей горбуши в реки от 50% и более от оптимума;
[3] — в эти же сроки ведут добычу нерки;
[4] — в эти же сроки ведут добычу нерки и кижуча
[5] — срок запрета промысла горбуши на РЛУ в Ныйском заливе и на морских РЛУ, расположенных на участке 7 км на юг от пролива Анучина – на север до пролива Даги, – 20 августа

Таблица 3 — Сроки традиционного рыболовства горбуши в Сахалинской области в 2022 году

Район промысла	начало	запрет
Побережье западного Сахалина, в т.ч.		
северо-запад (мыс Погиби – мыс Елизаветы)[1]	01 июля	31 августа
Восточно-Сахалинская подзона, в т.ч.		
северо-восточное побережье о. Сахалин (мыс Елизаветы – мыс Терпения)	15 июля	31 августа[2]
зал. Терпения (мыс Терпения – мыс Соймонова)[1]	22 июля	10 августа
Примечание: [1] — в эти же сроки осуществляют рыболовство летней кеты в период промысла горбуши; [2] — срок запрета промысла горбуши в Ныйском заливе и в море на участке 7 км на юг от пролива Анучина – на север до пролива Даги, – 20 августа		

В зал. Анива и на юго-востоке о. Сахалин возможно определение мест постановки до определения сроков промысла для заблаговременной установки рам морских ставных неводов без навешивания сетного вооружения. В этом случае навеску сетной части разрешить в день начала промысла. Такие места постановки определяются решением Комиссии по регулированию добычи (вылова) анадромных видов рыб в Сахалинской области с учетом заполнения нерестилищ и интенсивности промысла в предыдущие годы.

Сроки любительского рыболовства симы:

- в зал. Анива установить:
  - сроки начала промысла – с 00:00 часов 15 мая;
  - сроки запрета промысла – с 24:00 часов 20 июня.

Сроки любительского рыболовства горбуши и кеты на участках по путевкам устанавливаются в соответствии со сроками промышленного рыболовства.

Сроки начала и запрета промышленного, любительского и традиционного рыболовства в отношении тихоокеанских лососей в 2022 году могут быть скорректированы по решению Комиссии на основании научных рекомендаций СахНИРО и Центрального аппарата ФГБНУ «ВНИРО» с учетом оперативной гидрологической ситуации и уровня заполнения нерестилищ производителями, в зависимости от фактических подходов горбуши, на основе результатов государственного мониторинга заполнения нерестилищ, выполняемого сотрудниками Сахалинского филиала ФГБУ «Главрыбвод» и СахНИРО, промысел может быть остановлен в любой момент, в случае недостаточных подходов.

Проходные дни (периоды) для горбуши

В соответствии с Приказом № 170 и в целях снижения промысловой нагрузки на запасы тихоокеанских лососей, СахНИРО, опираясь на оперативные данные об интенсивности хода, собираемые специалистами СахНИРО в ходе выполнения работ по государственному мониторингу, и представляемые Сахалино-Курильским территориальном управление Росрыболовства (далее — СКТУ) ежедневные промысловые сведения, и заполнение нерестилищ в водных объектах Сахалинской области, представляемые специалистами Сахалинского филиала ФГБУ «Главрыбвод», формирует научные рекомендации для пропуска производителей тихоокеанских лососей в нерестовые водные объекты посредством проходных дней (периодов):

- северо-запад (мыс Погиби – мыс Елизаветы), северо-восточное побережье о. Сахалин (мыс Елизаветы – мыс Терпения) и юго-восточное побережье о. Сахалин (мыс Соймонова – мыс Анива) — с интервалом двое суток пропуска, пять суток промысла;
- в зал. Анива (мыс Анива – мыс Крильон) — с интервалом трое суток пропуска, четверо суток промысла.

СахНИРО рекомендует Комиссии установить запрет на добычу (вылов) тихоокеанских лососей с использованием ставных сетей на РЛУ, находящихся в районе о. Шумшу (Северные Курилы), с 15 июля по 15 августа.

СахНИРО и Центральный аппарат ФГБНУ «ВНИРО», опираясь на данные о пропуске производителей и заполнении нерестилищ тихоокеанских лососей в водных объектах Сахалинской области, может подготовить научные рекомендации для Комиссии по изменению проходных дней (периодов) производителей тихоокеанских лососей.

Рекомендуемая система организации промысла и ограничения рыболовства для кеты

Организация промышленного рыболовства кеты преимущественно от искусственного воспроизводства в Сахалинской области должна осуществляться по следующим принципам.

Остров Сахалин

Для государственных (арендованных) ЛРЗ (за исключением Анивского и Адо-Тымовского ЛРЗ и ЛРК «Найба») СахНИРО рекомендует Комиссии установить протяженность участка береговой линии, на котором возможна постановка ставных неводов, расстоянием в 7 км в обе стороны от устья базовой реки ЛРЗ с установлением дополнительных ограничений:

- участок постановки ставных неводов для Таранайского ЛРЗ от устья р. Таранай на север – 7 м, на юг – 2,7 км (половина расстояния для устья базовой реки ЛРЗ «Ольховатка);
- участок постановки ставных неводов для Калининского ЛРЗ от устья базовой реки Калинка на север – 2,65 км (половина расстояния до устья базовой реки ЛРЗ «Сова», на юг – 7 км.
- участок постановки ставных неводов для Ясноморского ЛРЗ от устья базовой реки Ясноморка от 1,8 км севернее устья базовой реки до 7 км севернее устья базовой реки (так как к югу в 5,2 км расположен ЛРЗ Ловецкий, к которому ожидается возврат кеты в рамках товарной аквакультуры).

Для частных ЛРЗ СахНИРО рекомендует Комиссии организовать добычу (вылов) кеты на морских и речных РЛУ, находящихся в пользовании у собственников или арендаторов ЛРЗ, и прилегающих к устью базовых водных объектов частных ЛРЗ или находящихся в 7-ми километровой зоне.

Южные Курилы

Остров Итуруп

В районе деятельности ЛРЗ, СахНИРО рекомендует Комиссии осуществлять добычу (вылов) кеты на морских рыболовных участках, находящихся в пользовании у собственников или арендаторов ЛРЗ и прилегающих к устью базовых водных объектов частных и арендованных ЛРЗ или находящихся в 7-ми километровой зоне. В том случае, если к базовой реке ЛРЗ прилежит РЛУ иного пользователя, то в сроки нерестового хода культивируемого объекта на таком РЛУ:

- орудия лова полностью снимают;
- места постановки орудий лова не определяют;
- объемы вылова не выделяют.

При отсутствии естественных нерестилищ и условий для эффективного воспроизводства кеты в водных объектах рекомендуется установить РУЗы с начала промысла кеты искусственного происхождения в водных объектах в соответствии с таблицей 4.

СахНИРО рекомендует в связи с неблагоприятной гидрологической обстановкой и особенностями нерестовой миграции производителей кеты в бассейне озера Тунайча, установить РУЗ в проливе Красноармейский с 11 сентября для изъятия производителей

кеты в объеме, не превышающем 50% от прогнозируемого количества, на период до 15 дней с обязательным вводом периодов пропуска до 2-х дней в неделю.

Северные Курилы

Учитывая положительную практику лососевого промысла в предыдущие годы и исходя из многовидовой структуры миграционного потока тихоокеанских лососей в водах Северных Курильских островов, СахНИРО рекомендует Комиссии обратиться в СКТУ с предложением указывать в разрешениях для промышленного рыболовства в Северо-Курильской зоне и Камчатско-Курильской подзоне (в границах Сахалинской области) все виды тихоокеанских лососей, разрешенные к промыслу.

Таблица 4 — Перечень базовых рек ЛРЗ Сахалино-Курильского региона, в которых отсутствуют естественные нерестилища кеты

Промысловый район	Название ЛРЗ	Базовый водный объект
Зал. Терпения	Соболиное	Владимировка
	Река Гастелловка	Гастелловка
Юго-Восток	Лесной Долинка Бахура Ай Сэнчери Фирсовка Мануй Лазовой Нитуй Поречье	Очепуха Долинка Бахура Ай Дудинка Фирсовка Мануй Лазовая Нитуй Лесная
Залив Анива	Монетка Чиркова Ольховатка	Островка Чиркова Ольховатка
о. Итуруп	Минеральный Консервный	руч. Минеральный (басс. оз. Рейдовое) руч. Дядя Федор (басс. бух. Консервная, зал. Простор)

В связи с тем, что на РЛУ Северных Курил облавливаются в том числе транзитные популяции лососей, СахНИРО, как и в предыдущие годы, считает целесообразным объединение в 2022 году прогнозируемых объемов вылова тихоокеанских лососей Северо-Курильской зоны и Камчатско-Курильской подзоны (в границах Сахалинской области) и рекомендует Комиссии устанавливать объемы добычи (вылова) тихоокеанских лососей для юридических лиц в 2022 году в целях промышленного рыболовства пропорционально количеству РЛУ у предприятий в двух промысловых районах по следующей формуле (табл. 5).

Таблица 5 — Определение объемов добычи (вылова) тихоокеанских лососей в Северо-Курильской зоне и Камчатско-Курильской подзоне (в границах Сахалинской области)

Объединенные по двум промысловым районам объемы вылова, тонн	Общее количество РЛУ, шт.	Количество РЛУ у пользователя, шт.	Объем вылова, тонн
V	N	n	$V_n = \frac{V}{N} \times n$

Сроки начала и запрета промысла для кеты

Исходя из многолетних сроков начала и окончания промысловых подходов тихоокеанских лососей в Сахалинской области, СахНИРО рекомендует Комиссии установить в 2022 году сроки промышленного рыболовства кеты в соответствии с данными, приведенными в таблице 6, сроки традиционного рыболовства кеты — в таблице 7.

Проходные дни (периоды) для кеты

СахНИРО рекомендует Комиссии в период промысла кеты на о. Сахалин установить 2 проходных дня в неделю для участков, расположенных в районе базовых рек государственных ЛРЗ, осуществляющих воспроизводство кеты.

Традиционное рыболовство кеты в Ныйском заливе и в морском прибрежье на участке 7 км на юг от пролива Анучина – на север до пролива Даги, а также в р. Тымь осуществляется в режиме 3 дня пропуска 4 дня промысла для обеспечения пропуска производителей на Адо-Тымовский ЛРЗ.

Таблица 6 — Сроки промышленного рыболовства кеты[1] в Сахалинской области в 2022 году

Район промысла	начало	запрета
Побережье западного Сахалина, в т.ч.		
северо-запад (мыс Елизаветы – мыс Погиби)	01 июля	30 сентября
юго-запад (мыс Погиби – мыс Крильон)	21 августа	15 октября
Восточно-Сахалинская подзона, в т.ч.		
северо-восточное побережье о. Сахалин (мыс Елизаветы – пролив Даги)	01 сентября	30 сентября
зал. Терпения (мыс Терпения – мыс Соймонова)[2]	11 сентября	15 октября
юго-восточное побережье о. Сахалин (мыс Соймонова – мыс Тихий)	21 августа	15 октября
юго-восточное побережье о. Сахалин (мыс Тихий – мыс Анива)	21 августа	15 октября
зал. Анива (мыс Анива – мыс Крильон)	11 сентября	15 октября
Южные Курилы		
о. Итуруп[3]	21 сентября	30 ноября
о. Кунашир	11 сентября	30 ноября
Северные Курилы		
Северо-Курильская зона[4]	18 июня	31 августа
Камчатско-Курильская подзона (в границах Сахалинской области)[4]	22 июня	31 августа

Примечание:
[1] — при промысле кеты установить сроки промысла горбуши;
[2] — за исключением участка морской акватории 7 км западнее и 7 км восточнее устья реки Владимирова, для которого устанавливаются сроки с 01 сентября (начало промысла) по 15 октября (запрет промысла);
[3] — в эти же сроки ведут добычу нерки;
[4] — в эти же сроки ведут добычу нерки и кижуча

Таблица 7 — Сроки традиционного рыболовства кеты в Сахалинской области в 2022 году

Район промысла	начало	запрета
Побережье западного Сахалина, в т.ч.		
северо-запад (мыс Погиби – мыс Елизаветы)	01 сентября	30 сентября
Восточно-Сахалинская подзона, в т.ч.		
северо-восточное побережье о. Сахалин (мыс Елизаветы – пролив Даги)[1]	01 сентября	30 сентября
зал. Терпения (мыс Терпения – мыс Соймонова)[2,3]	11 сентября	15 октября

Примечание:
[1] — срок промысла кеты в Ныйском заливе и в морском прибрежье на участке 7 км на юг от пролива Анучина – на север до пролива Даги, а также в р. Тымь – 11–30 сентября;
[2] — за исключением участка морской акватории 7 км западнее и 7 км восточнее устья реки Владимирова;
[3] — за исключением участка акватории от 7 км севернее р. Гастелловка до мыса Соймонова

Сроки представления сведений о добыче (вылове) и заполнения нерестилищ

В целях своевременной подготовки научных рекомендаций, направленных на своевременное регулирование промысла тихоокеанских лососей, СахНИРО рекомендует Комиссии поручить:

- пользователям, осуществляющим промышленное рыболовство на водных объектах Сахалинской области, обязанность ежесуточного (до 10:00 часов дня, следующего за отчетными сутками) представления в СКТУ сведений об объеме добычи (вылова) тихоокеанских лососей по каждому выданному разрешению на добычу (вылов) водных биологических ресурсов, начиная с даты его выдачи и в течение всего периода его действия;
- СКТУ предоставлять в СахНИРО и Центральному аппарате ФГБНУ «ВНИРО» ежедневную отчетность по промыслу тихоокеанских лососей на РЛУ Сахалинской области;
- Сахалинскому филиалу ФГБУ «Главрыбвод», выполняющему в рамках государственного задания мониторинг заполнения нерестилищ тихоокеанских лососей в Сахалинской области, представлять в Комиссию и в СахНИРО данные о заполнении нерестилищ на следующий день по факту выполнения исследований.

Меры регулирования пропуска производителей на воспроизводство

Сахалинскому филиалу ФГБУ «Главрыбвод» своевременно готовить для Комиссии предложения по регулированию промышленного, традиционного и любительского рыболовства в случае дефицита производителей тихоокеанских лососей для рыболовства в целях аквакультуры (воспроизводства) для государственных ЛРЗ.

СахНИРО рекомендует Комиссии при организации мероприятий по предотвращению заморов в водных объектах Сахалино-Курильского региона руководствоваться Правилами рыболовства и Приказом 170.

СахНИРО рекомендует Комиссии определять места постановки орудий лова для традиционного рыболовства КМНС.

РЛУ для проведения государственного мониторинга подходов

СахНИРО планирует выполнить исследования по государственному мониторингу тихоокеанских лососей на участках, приведенных в таблице 8.

Таблица 8 — Расстановка научных наблюдательных групп, участвующих в научном сопровождении лососевой путины в Сахалинской области в 2022 году

Пункты, реки	Координаты	Ф.И.О., должность	Период
северо-восточный Сахалин			
Охотское море	53°35'20 с.ш. 142°56'59 в.д.	Грижебовский О.О., лаборант	01.06–20.10
р. Даги	52°07'26 с.ш. 143°27'50 в.д.	Бабоед М.Г. (Главрыбвод), лаборант	01.05–20.10
р. Тымь	51°42'24 с.ш. 143°00'12 в.д.		
	51°38'43 с.ш. 142°59'28 в.д.		
р. Лангери	50°23'20 с.ш. 143°35'36 в.д.	Дуплякин Р.П. (Главрыбвод), лаборант	01.05–20.10
р. Пиленга	50°07'27 с.ш. 143°54'83 в.д.	Кожин А.В. (Главрыбвод), лаборант	
р. Нерпичья	49°39'20 с.ш. 144°01'10 в.д.	Бурченко В.В. (Главрыбвод), лаборант	01.06–20.10
		Аммосов И.А. (Главрыбвод), лаборант	
зал. Терпения			
р. Поронай,	50°29'02 с.ш. 142°56'19 в.д.	Аммосов И.А., лаборант	01.05–20.10
г. Поронайск			
р. Поронай	50°10'61 с.ш. 142°55'11 в.д.	Дуплякин Р.П. (Главрыбвод), лаборант	01.05–20.10
	49°37'45 с.ш. 143°01'38 в.д.	Кожин А.В., лаборант	
р. Пугачевка	48°20'08 с.ш. 142°51'13 в.д.	Киценко Г.А. (Главрыбвод), лаборант	01.05–20.10
р. Макарова	48°63'29 с.ш. 142°76'09 в.д.		
р. Гребянка	48°48'92 с.ш. 142°72'45 в.д.		
юго-восточный Сахалин			
с. Стародубское	47°24'42 с.ш. 142°48'44 в.д.	Антонов А.А., специалист Палькина О.Н., специалист Скорик А.В., инженер	01.07–15.10
р. Мануй	47°54'14 с.ш. 142°30'45 в.д.		
р. Фирсовка	47°33'37 с.ш. 142°34'33 в.д.		
р. Бахура	47°13'16 с.ш. 143°00'59 в.д.		

Пункты, реки	Координаты	Ф.И.О., должность	Период
р. Очепуха	46°54'51 с.ш. 143°54'35 в.д.		
р. Вознесенка	47°01'37 с.ш. 143°03'11 в.д.		
р. Ударница	46°46'11 с.ш. 143°21'70 в.д.		
р. Найба	47°26'02 с.ш. 142°46'30 в.д.		
с. Стародубское	47°24'42 с.ш. 142°48'44 в.д.	Бобров И.С. (Главрыбвод), лаборант Стариков А.С. (Главрыбвод), лаборант Зайцев В.В. (Главрыбвод), лаборант	01.05–30.10
р. Мануй	47°54'14 с.ш. 142°30'45 в.д.		
р. Фирсовка	47°33'37 с.ш. 142°34'33 в.д.		
р. Бахура	47°13'16 с.ш. 143°00'59 в.д.		
р. Очепуха	46°54'51 с.ш. 143°54'35 в.д.		
р. Вознесенка	47°01'37 с.ш. 143°03'11 в.д.		
р. Ударница	46°46'11 с.ш. 143°21'70 в.д.		
р. Найба	47°26'02 с.ш. 142°46'30 в.д.		
зал. Анива			
р. Таранай	46°37'44 с.ш. 142°26'20 в.д.	Антонов А.А., специалист	20.07–10.10
р. Островка	46°24'58 с.ш. 143°20'00 в.д.	Палькина О.Н., специалист	
р. Таранай	46°37'44 с.ш. 142°26'20 в.д.	Бобров И.С. (Главрыбвод), лаборант	01.05–20.10
р. Островка	46°24'58 с.ш. 143°20'00 в.д.	Макеев С.С. (Главрыбвод), лаборант	
северо-западный Сахалин			
реки п-ова Шмидта, г. Оха	53°35'20 с.ш. 142°56'59 в.д.	Сафронов А.С., вед. инженер	01.07–30.09
п. Рыбновск (заездок)	53°16'00 с.ш. 141°47'00 в.д.	Федько В.А., ст. лаборант	
реки п-ова Шмидта, г. Оха	53°35'20 с.ш. 142°56'59 в.д.	Грижебовский О.О. (Главрыбвод), лаборант	01.06–20.10
р. Волчанка	53°24'30 с.ш. 142°29'10 в.д.		
р. Лангры	52°58'55 с.ш. 142°03'35 в.д.		
юго-западный Сахалин			
р. Красноярка	47°40'00 с.ш. 141°59'07 в.д.	Тайбулатов А.В., ст. специалист	20.07–10.10
р. Ассанай	46°79'19 с.ш. 141°91'99 в.д.	Седунов П.А. (Главрыбвод), лаборант	20.07–10.10
р. Ясноморка	46°75'03 с.ш. 141°90'37 в.д.		
р. Ловецкая	46°71'21 с.ш. 141°81'11 в.д.		
р. Обутонай	46°29'50 с.ш. 141°89'01 в.д.		
Северные Курилы (о. Парамушир)			
р. Тухарка	50°13'16 с.ш. 155°34'04 в.д. 50°13'17 с.ш. 155°41'55 в.д.	Соколов А.В., специалист Дзен Г.Н., специалист	05.06–30.08
Южные Курилы (о. Итуруп)			
р. Рыбацкая, п. Китовое	45°22'92 с.ш. 147°56'83 в.д.	Чеснаков И.В., инженер Чеснакова С.В., лаборант Чеснаков Н.И., лаб., водитель	11.07–30.11
Южные Курилы (о. Кунашир)			
р. Илюшина	44°09'07 с.ш. 145°56'28 в.д.	Кравченко Т.В., лаборант Бакши Н.М., лаборант	01.06–30.11
р. Асин	43°59'03 с.ш. 145°37'29 в.д.		
р. Серноводка	43°54'12 с.ш. 145°38'20 в.д.		
мыс Докучаева – мыс Столбчатый	44°31'007 с.ш. 146°09'974 в.д. 44°01'608 с.ш. 145°40'525 в.д.	Чикулаев Д.А., инженер	26.07–10.09

Учет численности пропущенных на нерест тихоокеанских лососей СахНИРО будет выполнять в ходе пеших маршрутов, а также с помощью инструментальных методов в сроки, указанные в таблице 9.

Таблица 9 — Периоды учета производителей тихоокеанских лососей, пропущенных в водные объекты Сахалинской области

Район промысла	Горбуша		Кета	
	начало	окончание	начало	окончание
Побережье западного Сахалина, в т.ч.				
северо-западное побережье	01 июля	20 сентября	10 августа	30 октября
юго-западное побережье	01 июля	15 сентября	25 августа	30 октября
Восточно-Сахалинская подзона, в т.ч.				
северо-восточное побережье	20 июля	15 сентября	15 августа	30 октября
зал. Терпения	20 июля	15 сентября	15 августа	30 октября
юго-восточное побережье	20 июля	15 сентября	15 августа	30 октября
зал. Анива	20 июля	15 сентября	15 августа	30 октября
Северные Курилы (Северо-Курильская зона и Камчатско-Курильская подзона (в границах Сахалинской области))	01 июля	15 сентября	10 августа	10 октября
Южные Курилы (Зона Южно-Курильская), в т.ч.				
о. Итуруп	05 августа	30 сентября	15 августа	20 ноября
о. Кунашир	05 августа	30 сентября	15 августа	20 ноября
Примечание: сроки учета симы в реках Восточно-Сахалинской подзоны и юго-западного побережья о. Сахалин — 15 августа – 15 сентября; сроки учета нерки в реках Северных Курил (Северо-Курильская зона и Камчатско-Курильская подзона (в границах Сахалинской области) — 10 июля – 15 сентября, о. Итуруп — 10 июля – 15 сентября; сроки учета кижуча в реках Восточно-Сахалинской подзоны — 01 сентября – 30 ноября, в реках Северных Курил (Северо-Курильская зона и Камчатско-Курильская подзона (в границах Сахалинской области) — 10 июля – 15 сентября				

Изменение объемов добычи (вылова)

В зависимости от численности производителей тихоокеанских лососей, пропущенных в реки, и от заполнения ими нерестилищ, возможно изменение объемов их добычи в соответствии с действующим законодательством.

Общие вопросы организации промысла тихоокеанских лососей

1. СахНИРО рекомендует Комиссии разрешить заблаговременную установку рам ставных неводов, навеску сетного вооружения за 2 дня до даты начала рыболовства.
2. Ставные невода приводят в нерабочее состояние закрытием ловушек до 24:00 (время местное) часов суток, предшествующих проходным дням.
3. Ставные невода типа «заездок» приводят в нерабочее состояние поднятием всех его сетных элементов над поверхностью воды до 24:00 (время местное) часов суток, предшествующих проходному периоду.
4. Другие не стационарные орудия добычи (вылова) снимают полностью и приводят на берегу в нерабочее состояние до 24:00 (время местное) часов суток, предшествующих проходному дню (проходному периоду).
5. СахНИРО в целях снижения промысловой нагрузки на запасы тихоокеанских лососей предлагает на основании статьи 26 166-ФЗ закрыть:

1) по 31 декабря 2022 года промышленное рыболовство тихоокеанских лососей в акватории о. Сахалин:
- у северо-западного побережья (мыс Елизаветы – мыс Погиби) с применением ставных неводов (в т.ч. ставных неводов типа «заездок») с длиной центрального крыла невода, устанавливаемого от береговой полосы вглубь моря или залива, более 500 метров;
- в заливе Анива (мыс Анива – мыс Крильон) с применением ставных неводов с длиной центрального крыла невода, устанавливаемого от береговой полосы вглубь моря или залива, более 500 метров;

2) по 31 августа 2022 года промышленное рыболовство тихоокеанских лососей в Восточно-Сахалинской подзоне на участке от м. Терпения до м. Анива – более 1500 м.

СТРАТЕГИЯ ПРОМЫСЛА ТИХООКЕАНСКИХ ЛОСОСЕЙ И ГОЛЬЦОВ (ВИДЫ РОДА *SALVELINUS*) В МАГАДАНСКОЙ ОБЛАСТИ В 2022 ГОДУ

Основная цель настоящей Стратегии промысла — достичь максимально возможных уловов за счёт ведения рационального промысла, обеспечивающего пропуск в реки производителей тихоокеанских лососей и гольцов (виды рода *Salvelinus*) в объёмах, необходимых для оптимального заполнения нерестилищ и выполнения программ заводского разведения тихоокеанских лососей.

Организацию, осуществление и регулирование промысла тихоокеанских лососей и гольцов (виды рода *Salvelinus*) в Магаданской области проводят в соответствии:

- с Федеральным законом от 20 декабря 2004 года № 166-ФЗ «О рыболовстве и сохранении водных биологических ресурсов» (далее — 166-ФЗ);
- с приказами Минсельхоза России:
  - от 23 мая 2019 года № 267 «Об утверждении правил рыболовства для Дальневосточного рыбохозяйственного бассейна» (далее — Правила рыболовства);
  - от 08 апреля 2013 года № 170 «Об утверждении Порядка деятельности комиссии по регулированию добычи (вылова) анадромных рыб» (далее — Приказ 170).

Региональная Комиссия по регулированию добычи (вылова) анадромных рыб (далее — Комиссия) в соответствии со ст. 29.1 «Добыча (вылов) анадромных видов рыб во внутренних водах Российской Федерации и в территориальном море Российской Федерации» 166-ФЗ и в соответствии с Приказом 170 устанавливает объём, сроки, места добычи (вылова) и иные утверждаемые территориальным органом федерального органа исполнительной власти в области рыболовства условия добычи (вылова) анадромных видов рыб для осуществления промышленного рыболовства, организации любительского рыболовства, а также рыболовства в целях обеспечения ведения традиционного образа жизни и осуществления традиционной хозяйственной деятельности коренных малочисленных народов Севера, Сибири и Дальнего Востока Российской Федерации (далее — традиционное рыболовство).

Региональная Комиссия по регулированию добычи (вылова) анадромных рыб (далее — Комиссия) принимает решение на основе научных материалов, рекомендаций и предложений (далее — научных рекомендаций) Магаданского филиала ФГБНУ «ВНИРО» («МагаданНИРО») (далее — МагаданНИРО), а также Центрального аппарата ФГБНУ «ВНИРО».

Объёмы добычи (вылова)

Решением Бюро Отраслевого совета по промысловому прогнозированию при Федеральном агентстве по рыболовству (протокол от 04.04.2022 № 2) прогнозируемый объём добычи (вылова) (далее — ПВ) тихоокеанских лососей в Магаданской области на 2022 год установлен в объёме 4460 тонн, из них горбуша — 2800, кета — 1520, нерка — 20, кижуч — 120. Согласно Приложению 1 к протоколу биологической секции Учёного совета ФГБНУ «ВНИРО» от 13.01.2022 № 1, ПВ гольцов (виды рода *Salvelinus*) на 2022 год в Магаданской области рекомендовано установить на уровне 472,6 тонны, в том числе для Западно-Камчатской подзоны (в границах Магаданской области) — 257,6 тонн, для Северо-Охотоморской подзоны (в границах Магаданской области) — 215 тонн, с возможностью перераспределения ПВ гольцов (виды рода *Salvelinus*) между подзонами (табл. 1,2, рис. 1).

Таблица 1 — ПВ тихоокеанских лососей и гольцов (виды рода *Salvelinus*) для всех видов рыболовства в Магаданской области (тонн) в 2022 году

Район промысла	Всего	в том числе				
		горбуша	кета	нерка	кижуч	гольцы
Северо-Охотоморская подзона (в границах Магаданской области) и Западно-Камчатская подзона (в границах Магаданской области)	4460/472,6	2800,0	1520,0	20,0	120,0	472,6
Примечание: [1] — для всех видов рыболовства						

Таблица 2 — Объёмы добычи (вылова) тихоокеанских лососей в Магаданской области в 2022 году для осуществления всех видов рыболовства, за исключением рыболовства в научно-исследовательских и контрольных целях, в учебных и культурно-просветительских целях, в целях аквакультуры (рыбоводства), тонн

Район промысла	Вид			
	горбуша	кета	нерка	кижуч
Северо-Охотоморская подзона (в границах Магаданской области) и Западно-Камчатская подзона (в границах Магаданской области)	2762,0	1444,0	18,0	104,0

В целях оперативного регулирования лососевого промысла рекомендуется Комиссии распределить объёмы вылова по подрайонам в соответствии с таблицей 3.

Таблица 3 – Распределение объемов добычи (вылова) тихоокеанских лососей для промышленного, любительского и традиционного рыболовства по промысловым подрайонам в 2022 году, в %

Район промысла	Вид			
	горбуша	кета	нерка	кижуч
Тауйская губа	13	20	20	75
Ямская губа	30	30	–	25
Гижигинская губа	57	50	80	–

МагаданНИРО рекомендует Комиссии в качестве резерва оставить порядка 20% от общих объёмов добычи (вылова) горбуши, кеты, кижуча и гольцов (виды рода *Salvelinus*) для последующего их распределения в период путины для всех категорий промысла.

Рисунок 1 — Карта-схема промысловых районов Магаданской области
Группы рек: 1 — гижигинская, 2 — ямская, 3 — ольская, 4 — тауйская

Рекомендуемая система организации промысла и ограничения рыболовства

В 2022 году при организации промышленного рыболовства тихоокеанских лососей в соответствии с данными, приведенными в таблице 4, МагаданНИРО рекомендует Комиссии сформировать в Ямской группе рек следующие группы РЛУ:

1) от зал. Забияка до зал. Бабушкина – 1 группу РЛУ;
2) в Ямской губе – 1 группу РЛУ;
3) от Иретского лимана до р. Туманы (включительно) – 1 группу РЛУ.

Таблица 4 — Рекомендуемое формирование групп РЛУ Ямской группы рек Магаданской области

Группа водных объектов	Тип участков	Водные объекты
От зал. Забияка до зал. Бабушкина	морские, речные	рр. Сиглан, Сивуч, Буксенджа, Средняя, Накхатанджа, Шкиперово
Ямская губа	морские, речные	рр. Яма, Малкачан
от Иретского лимана до р. Туманы (включительно)	морские, речные	Рр. Иреть, Тахтояма, Угулан, Булун, Наслачан, Туманы

МагаданНИРО рекомендует Комиссии ввести полный запрет промышленного рыболовства на акватории Тауйской губы, за исключением р. Тауй и Мотыклейского залива Тауйской губы. Мотыклейский залив, включая впадающие в него реки, обладает самостоятельными запасами тихоокеанских лососей, имеющих более стабильное состояние и позволяющих разрешить их ограниченный вылов закидными неводами и ставными сетями.

Места добычи (вылова)

Охотоморское побережье Магаданской области простирается от р. Иттитят (бух. Причальная) на северо-востоке до ручья без названия, расположенного на 5 км западнее (59°38´93″ с.ш., 147°03´77″ в.д.) м. Острый, на юго-западе. По точке с координатами 59°14′ с.ш. 153°30′ в.д., расположенной на побережье зал. Бабушкина, и далее по генеральной линии, проходящей между обобщенными бассейнами рек Средняя — Яма и Буксенджа (Буксэндя) — Сиглан — Ола, подразделяется на 2 промысловых района: зал. Шелихова (гижигинская и ямская группы рек) и Тауйская губа (ольская и тауйская группы рек).

Согласно промысловой статистике, в ряду чётных лет 2014–2021 годов рыболовные участки (далее — РЛУ), расположенные в зал. Шелихова, в сумме формируют до 80% вылова тихоокеанских лососей и гольцов (виды рода *Salvelinus*). В соответствии с этим, МагаданНИРО рекомендует Комиссии в путину 2022 года увеличить промысловую нагрузку на ресурсы тихоокеанских лососей и гольцов (виды рода *Salvelinus*) зал. Шелихова до 80% и, в первую очередь, — на Гижигинскую губу.

Сроки начала и запрета рыболовства

МагаданНИРО рекомендует Комиссии в отношении тихоокеанских лососей и гольцов (виды рода *Salvelinus*) определить:

1) сроки начала:

- традиционного и любительского рыболовства — с 00:00 часов **25 июня** 2022 года;
- промышленного рыболовства на акватории зал. Шелихова, за исключением добычи (вылова) нерки на РЛУ на акватории зал. Шелихова (в границах Магаданской области) — с 00:00 часов **30 июня** 2022 года;
- промышленного рыболовства на акватории зал. Бабушкина и бух. Сиглан — с 00:00часов **30 июня** 2022 года;

– промышленного и традиционного рыболовства на РЛУ рек Яма, Тахтояма (с прилегающей морской акваторией), Наяхан, Б. Гарманда — с 00:00 часов **7 июля** 2022 года;
– промышленного рыболовства на РЛУ р. Тауй – с 00:00 часов **9 июля** 2022 года;
– промышленного рыболовства на РЛУ Мотыклейского залива – с 00:00 часов **9 июля** 2022 года;
– промышленного рыболовства нерки на РЛУ зал. Шелихова (в границах Магаданской области) — с 00:00 часов **13 июня** 2022 года;

2) сроки запрета:

– традиционного и любительского рыболовства (за исключением рек Тахтояма (с прилегающей морской акваторией), Яма, Армань, Ойра, Яна, Ола) — с 00:00 часов **12 сентября** 2022 года;
– традиционного и любительского рыболовства на реках Наяхан, Б. Гарманда, Тахтояма (с прилегающей морской акваторией), Яма, Армань, Ойра, Яна, Ола — с 00:00 часов **5 сентября** 2022 года;
– промышленного рыболовства нерки на РЛУ зал. Шелихова (в границах Магаданской области) — с 00:00 часов **10 июля** 2022 года;
– промышленного рыболовства (за исключением нерки и специализированного промысла гольцов (виды рода *Salvelinus*) на РЛУ в зал. Шелихова (в границах Магаданской области) и в реках, впадающих в зал. Шелихова (в границах Магаданской области) — с 00:00 часов **12 сентября** 2022 года;
– промышленного рыболовства на РЛУ реках Яма, Тахтояма, Наяхан, бух. Сиглан и зал. Бабушкина — с 00:00 часов **5 сентября** 2022 года;
– промышленного рыболовства в Тауйской губе и впадающих в нее реках, за исключением РЛУ р. Тауй, РЛУ «Мотыклейский залив» — полный запрет;
– промышленного рыболовства на РЛУ р. Тауй, РЛУ «Мотыклейский залив»— с 00:00 часов **12 сентября** 2022 года;
– специализированного промышленного рыболовства гольцов (виды рода *Salvelinus*) в зал. Шелихова на основании научных рекомендаций МагаданНИРО и Центрального аппарата ФГБНУ «ВНИРО» с 00:00 часов **23 октября** 2022 года.

Сроки начала и запрета осуществления промышленного, любительского и традиционного рыболовства в отношении тихоокеанских лососей и гольцов (виды рода *Salvelinus*) в 2022 году могут быть скорректированы по решению Комиссии на основании научных рекомендаций МагаданНИРО и Центрального аппарата ФГБНУ «ВНИРО».

Проходные дни (периоды)

МагаданНИРО рекомендует Комиссии в отношении промышленного, любительского и традиционного рыболовства:

– в реке Наяхан — 2 проходных дня в неделю с 1 августа 2022 года;
– в реке Б. Гарманда — 4 проходных дней в неделю;
– акватория Ямской губы и реки Ямской группы, в том числе и для морских ставных неводов (за исключением рек Яма, Тахтояма) — от 1 до 3 проходных дней в неделю;
– в р. Тахтояма — для морских и речных РЛУ — 2 проходных дня в неделю;
– в р. Яма — до 1 августа — 2 проходных дня в неделю, с 1 августа — 3 проходных дня в неделю;
– в зал. Бабушкина и бух. Сиглан — от 1 до 3 проходных дней в неделю;
– Тауйская губа и реки, впадающие в Тауйскую губу (за исключением р. Тауй), — для традиционного и любительского рыболовства (включая, участки, на которых используются удебные орудия лова (спиннинги, удочки, нахлыст и т.п.)) — не менее 4 проходных дней в неделю;

- в р. Тауй для любительского, традиционного и промышленного рыболовства — 4 проходных дня в неделю;
- в Мотыклейском заливе для промышленного рыболовства — 4 проходных дня в неделю;
- с 15 августа по 26 августа 2022 года ввести проходной период на добычу (вылов) тихоокеанских лососей и гольцов (виды рода *Salvelinus*) р. Тауй и Мотыклейском заливе для промышленного, традиционного и любительского рыболовства.

Дополнительно МагаданНИРО рекомендует Комиссии:
- максимально вынести основную нагрузку с РЛУ и мест добычи (вылова), выделенных для традиционного рыболовства на морскую акваторию;
- установить единое время постановки орудий лова на всех РЛУ, для осуществления рыболовства в целях обеспечения ведения традиционного образа жизни и осуществления традиционной хозяйственной деятельности коренных малочисленных народов Севера, Сибири и Дальнего Востока Российской Федерации, а также организации любительского рыболовства в отношении анадромных видов рыб — с 6:00 до 23:00 часов;
- установить ежедневные проходные периоды для любительского и традиционного рыболовства — с 23:00 до 6:00 часов;
- на РЛУ любительского рыболовства в р. Тауй определить места постановки сетных орудий лова для добычи (вылова) тихоокеанских лососей и гольцов (виды рода *Salvelinus*) только на левом коренном берегу р. Тауй и Тауйского лимана, исключив из мест постановки правый коренной берег и острова (в том числе, острова (косы, лайды), открывающиеся в периоды отливов).

При условии подтверждающих документов о неблагоприятных днях гидрометеоусловий (штормовые периоды в морском прибрежье и паводковые ситуации на реках) от рыбодобывающих предприятий, МагаданНИРО будет рекомендовать Комиссии возможность ведения промысла в проходные дни путем зачета рабочих дней, которые не были использованы в связи с неблагоприятными метеоусловиями.

В зависимости от численности производителей тихоокеанских лососей и гольцов (виды рода *Salvelinus*), пропущенных на нерест в реки и от заполнения ими нерестилищ, режим проходных дней (проходных периодов) для промышленного, традиционного и любительского рыболовства в отношении тихоокеанских лососей и гольцов (виды рода *Salvelinus*) в 2022 году в Магаданской области может быть скорректирован по решению Комиссии на основании научных рекомендаций МагаданНИРО и Центрального аппарата ФГБНУ «ВНИРО».

Сроки представления сведений о добыче (вылове)

МагаданНИРО рекомендует Комиссии установить пользователям, осуществляющим промышленное рыболовство тихоокеанских лососей и гольцов (виды рода *Salvelinus*) на водных объектах Магаданской области, обязанность представления в Охотское территориальное управление Росрыболовства, в МагаданНИРО (salmon_magniro@mail.ru, magadanniro@vniro.ru) и в Центральный аппарат ФГБНУ «ВНИРО» (kanzeparova@vniro.ru) сведений о добыче (вылове) тихоокеанских лососей и гольцов (виды рода *Salvelinus*) (раздельно по видам) по каждому выданному разрешению на добычу (вылов) водных биологических ресурсов, начиная с даты начала промысла в течение всего периода его действия, ежесуточно в соответствии с п. 13.6а Правила рыболовства для ДВ бассейна (Приказ Минсельхоза № 267 от 23.05.2019 года), а именно: не позднее 12 часов 00 минут суток, следующих за сутками, в которых осуществлялась добыча (вылов) анадромных видов рыб, добыча (вылов) которых регулируется статьей 29.1 Федерального закона от 20

декабря 2004 года N 166-ФЗ «О рыболовстве и сохранении водных биологических ресурсов» (табл. 5).

Таблица 5 — Форма предоставления оперативной информации с РЛУ в период промысла тихоокеанских лососей и гольцов (виды рода *Salvelinus*)

Пользо-ватель	Номер разрешения на добычу (вылов)	Рыболовный участок		Дата	Вид	Орудие лова	Суточный и нарастающий вылов, т	Количество заметов (переборок)	Доля самок, %
		номер	наименование						

Проведение государственного мониторинга подходов

Для осуществления государственного мониторинга подходов тихоокеанских лососей и гольцов (виды рода *Salvelinus*) в водные объекты Магаданской области, МагаданНИРО ходатайствует перед Комиссией о предоставлении РЛУ в соответствии с данными, приведенными в таблице 6. При этом, МагаданНИРО планирует самостоятельные исследования на реках Тауй, Яна и Ола (рис. 2).

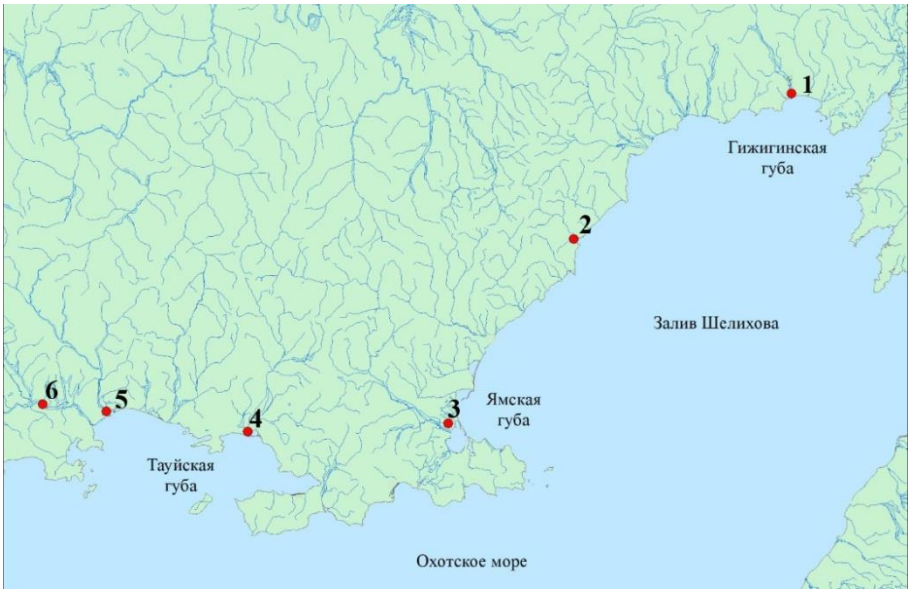

Рисунок 2 — Расстановка мониторинговых участков МагаданНИРО для обеспечения научного сопровождения лососевой путины в Магаданской области в 2022 году
Примечание: нумерация участков приведена в соответствии с табл. 3

Таблица 6 — Расстановка научных групп МагаданНИРО, участвующих в научном сопровождении лососевой путины в Магаданской области в 2022 году

Пункты, реки	Координаты	Период
р. Наяхан[1]	61°55'49"N 158°58'27"E	01.07-25.08
р. Туманы[1]	59°55'51"N 154°29'02"E	01.07-25.08
р. Яма[1]	59°12'35"N 153°22'41"E	01.07-01.09
р. Ола	59°33'34"N 151°16'03"E	10.06-20.09
р. Яна	59°43'20"N 149°18'35"E	01.07-10.09
р. Тауй	59°47'18"N 148°16'33"E	15.05-20.09
Примечание: [1] — работы выполняются на базе рыбодобывающих предприятий		

Учёт численности тихоокеанских лососей и гольцов (виды рода *Salvelinus*), пропущенных на нерест в реки, МагаданНИРО будет выполнять в ходе возможного

аэровизуального обследования нерестилищ (табл. 7), а также с помощью методов, построенных на анализе промысловых уловов.

Таблица 7 — Периоды учёта производителей тихоокеанских лососей и гольца (виды рода *Salvelinus*), пропущенных в реки Магаданской области

Вид	Период	
	начало	окончание
Горбуша, летняя кета	вторая декада июля	середина августа
Осенняя кета, кижуч, нерка, голец	третья декада августа	начало октября

Изменение объёмов добычи (вылова)

В зависимости от численности производителей тихоокеанских лососей и гольцов (виды рода *Salvelinus*), пропущенных в реки, и от степени заполнения ими нерестилищ, возможно изменение объёмов их добычи (вылова) в соответствии с действующим законодательством.

Общие вопросы организации лососевой путины в Магаданской области

4. В соответствии с Приказом 170 и Правилами рыболовства в проходные дни (периоды) вылов тихоокеанских лососей и гольцов (виды рода *Salvelinus*) в целях промышленного, любительского и традиционного рыболовства не осуществляют.

5. Ставные невода приводят в нерабочее состояние закрытием ловушки до 24:00 часов (время местное) суток, предшествующих проходному дню (периоду).

6. Другие орудия добычи (вылова) как на морских, так и на речных РЛУ снимают полностью и приводят на берегу в нерабочее состояние до 24:00 (время местное) часов суток, предшествующих проходному дню (периоду).

7. При численности подходов тихоокеанских лососей и гольцов (виды рода *Salvelinus*) ниже прогнозных величин, МагаданНИРО и Центральный аппарат ФГБНУ «ВНИРО» рекомендуют Комиссии рассматривать вопрос о введении дополнительных проходных дней (периодов) или досрочно завершать промысел тихоокеанских лососей и гольцов (виды рода *Salvelinus*).

8. МагаданНИРО рекомендует Комиссии разрешить заблаговременную установку рам морских ставных неводов и навеску сетного вооружения — за 2 дня до даты начала рыболовства.

СТРАТЕГИЯ ПРОМЫСЛА ТИХООКЕАНСКИХ ЛОСОСЕЙ И ГОЛЬЦОВ (ВИДЫ РОДА *SALVELINUS*) В ХАБАРОВСКОМ КРАЕ В 2022 ГОДУ

Основная цель настоящей стратегии промысла — достичь максимально возможных уловов за счет ведения рационального промысла тихоокеанских лососей и гольцов (виды рода *Salvelinus*) и обеспечить пропуск в реки производителей в объемах, необходимых для оптимального заполнения нерестилищ данной группы рыб.

Организацию, осуществление и регулирование промысла тихоокеанских лососей в Хабаровском крае проводят в соответствии:

- с Федеральным законом от 20 декабря 2004 года № 166-ФЗ «О рыболовстве и сохранении водных биологических ресурсов» (далее — 166-ФЗ);
- с приказами Минсельхоза России:
  - от 23 мая 2019 года № 267 «Об утверждении правил рыболовства для Дальневосточного рыбохозяйственного бассейна» (далее — Правила рыболовства);
  - от 08 апреля 2013 года № 170 «Об утверждении Порядка деятельности комиссии по регулированию добычи (вылова) анадромных рыб» (далее — Приказ 170).

Региональная Комиссия по регулированию добычи (вылова) анадромных рыб (далее — Комиссия) в соответствии со ст. 29.1 «Добыча (вылов) анадромных видов рыб во внутренних водах Российской Федерации и в территориальном море Российской Федерации» 166-ФЗ и в соответствии с Приказом 170 устанавливает объем, сроки, места добычи (вылова) и иные утверждаемые территориальным органом федерального органа исполнительной власти в области рыболовства условия добычи (вылова) анадромных видов рыб для осуществления промышленного рыболовства, организации любительского рыболовства, а также рыболовства в целях обеспечения ведения традиционного образа жизни и осуществления традиционной хозяйственной деятельности коренных малочисленных народов Севера, Сибири и Дальнего Востока Российской Федерации (далее — традиционное рыболовство).

В Хабаровском крае Комиссия принимает решение на основе научных материалов, рекомендаций и предложений (далее — научные рекомендации) Хабаровского филиала ФГБНУ «ВНИРО» («ХабаровскНИРО») (далее — ХабаровскНИРО), а также Центрального аппарата ФГБНУ «ВНИРО».

Настоящая стратегия разработана сотрудниками ХабаровскНИРО и сотрудниками Департамента анадромных рыб России ФГБНУ «ВНИРО».

Места добычи (вылова)

В Хабаровском крае расположены 3 промысловых района, в которых добывают (вылавливают) тихоокеанских лососей и гольцов (виды рода *Salvelinus*) (рис. 1):

- Северо-Охотоморская подзона (в границах Хабаровского края) — от траверза г. Плоская на севере до о. Байдукова на юге (далее — Северо-Охотоморская подзона), включающее следующие подрайоны (группы рыболовных участков (далее — группы РЛУ)):
  - Охотский р-н;
  - Аяно-Майский р-н;
  - Тугуро-Чумиканский р-н;
  - Сахалинский залив (охотоморское побережье Николаевского района) (далее — зал. Сахалинский);

– р. Амур и Амурский лиман[1], включающие:
  – р. Амур и северную часть Амурского лимана[2];
  – южную часть Амурского лимана;
– подзона Приморье (в границах Хабаровского края) (далее — подзона Приморье).

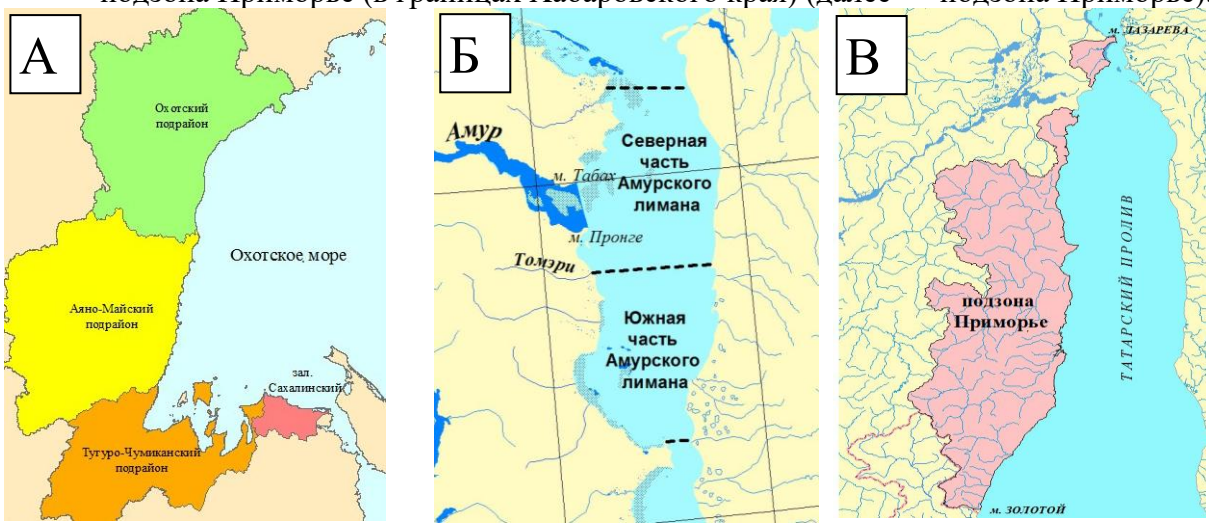

Рисунок 1 — Карта-схема промысловых районов/подрайонов Хабаровского края:
А — Северо-Охотоморская подзона; Б — р. Амур и Амурский лиман; В — подзона Приморье

Объемы добычи (вылова)

Решением Бюро Отраслевого Совета по промысловому прогнозированию при Федеральном агентстве по рыболовству (протокол от 04.04.2022 № 2), прогнозируемый объем добычи (вылова) (далее — ПВ) тихоокеанских лососей в Хабаровском крае на 2022 год установлен на уровне 40 936,35 тонн, из них горбуша — 18 008,95 тонн; кета — 20 947,4 тонн; нерка — 500,0 тонн; кижуч — 940,0 тонн (табл. 1).

Согласно Приложению 1 к протоколу биологической секции Ученого совета ФГБНУ «ВНИРО» от 13.01.2022 г. № 1, ПВ гольцов (виды рода *Salvelinus*) на 2022 год в Хабаровском крае рекомендовано установить на уровне 1535 т, которые ХабаровскНИРО рекомендует Комиссии распределить: Северо-Охотоморская подзона — 1500 тонн и подзона Приморье — 35 тонн (табл. 1).

Таблица 1 — ПВ тихоокеанских лососей и гольцов (виды рода *Salvelinus*) в Хабаровском крае в 2022 году (тонн)[1] (Приложение 1 к протоколу Бюро Отраслевого Совета по промысловому прогнозированию при Федеральном агентстве по рыболовству от 04.04.2022 № 2)

Район промысла	Всего	Без гольцов	В том числе,				
			горбуша	кета	нерка	кижуч	гольцы
Северо-Охотоморская подзона	33 601	32 101	17 000	13 661,0	500,0	940,0	1 500,0
Река Амур и Амурский лиман[2,3]	7 095,35	7 095,35	8,95	7 086,4	–	–	–
Подзона Приморье (за исключением Амурского лимана)	1 235,0	1 200,0	1 000,0	200,0	–	–	35,0
ИТОГО	41 931,35	40 396,35	18 008,95	20 947,4	500,0	940,0	1 535,0

Примечание:
[1] — для всех видов рыболовства;
[2] — вылов горбуши и летней кеты только в научно-исследовательских и контрольных целях;
[3] — включая вылов:
горбуши в бассейне р. Амур и Амурском лимане — 8,95 тонн;
летней кеты в бассейне р. Амур и Амурском лимане — 16,4 тонн;
осенней кеты в бассейне р. Амур и Амурском лимане — 7070 тонн.

[1]Границы Амурского лимана: под северной границей Амурского лимана принимается граница между Северо-Охотоморской подзоной и подзоной Приморье (Приложение №1 к Правилам рыболовства); южная граница Амурского лимана — линия м. Лазарева – м. Погиби.
[2]Граница между северной и южной частями Амурского лимана проходит по устью р. Томэри

Объемы добычи (вылова) тихоокеанских лососей устанавливаются пользователям на предоставленные им в пользование рыболовные участки (далее — РЛУ) в пределах объемов, выделенных на рыбопромысловые районы (подрайоны) (табл. 2).

Таблица 2 — Объемы добычи (вылова) тихоокеанских лососей и гольцов (виды рода *Salvelinus*) в Хабаровском крае для всех видов рыболовства за исключением рыболовства в научно-исследовательских и контрольных целях и рыболовства в целях аквакультуры (рыбоводства) в 2022 году (тонн) (Приложение 2 к протоколу Бюро Отраслевого Совета по промысловому прогнозированию при Федеральном агентстве по рыболовству от 04.04.2022 № 2)

Район промысла	Вид					
	горбуша	кета		нерка	кижуч	гольцы
		летняя	осенняя			
Северо-Охотоморская подзона	16 997,0	13 603,0		499,0	938,0	1 498,7
Река Амур и Амурский лиман	–	–	6 531,665	–	–	–
Подзона Приморье (за исключением Амурского лимана)	960,956	131,0		–	–	34,8

В целях оперативного регулирования лососевого промысла рекомендуется Комиссии распределить объёмы вылова по подрайонам (группам РЛУ) в соответствии с таблицей 3.

Таблица 3 — Распределение объемов добычи (вылова) тихоокеанских лососей и гольцов (виды рода *Salvelinus*) для промышленного, любительского и традиционного рыболовства по промысловым подрайонам (группам РЛУ) в 2022 году, в %

Район промысла	Вид				
	горбуша	кета	нерка	кижуч	гольцы
Северо-Охотоморская подзона, в т.ч.					
зал. Сахалинский	77,4	9,0	100	100	100
Тугуро-Чумиканский р-н	9,1	16,1			
Аяно-Майский р-н	2,3	9,1			
Охотский р-н	11,2	65,8			
р. Амур и Амурский лиман	0	100	–	–	–
Подзона Приморье (за исключением Амурского лимана)	100	100	–	–	100

Рекомендуемая система организации промысла и ограничения рыболовства

В 2022 году ХабаровскНИРО рекомендует Комиссии:

1) *в Северо-Охотоморской подзоне:*
   - устанавливать объемы добычи (вылова) тихоокеанских лососей и гольцов (виды рода *Salvelinus*) по водным объектам и их частям (группам РЛУ);
2) *в реке Амур и Амурском лимане в связи со снижением запасов тихоокеанских лососей:*
   - устанавливать объемы добычи (вылова) тихоокеанских лососей и гольцов (виды рода *Salvelinus*) по юридическим лицам и индивидуальным предпринимателям, у которых возникло право на добычу (вылов) анадромных видов рыб;
   - для промышленного рыболовства не определять места добычи (вылова) и не устанавливать объёмы добычи (вылова) тихоокеанских лососей в Амурском лимане и в р. Амур выше устья р. Амгунь – с. Тыр. При этом рекомендовать комиссии рассмотреть возможность продления участка промышленного рыболовства до 48 километров выше по течению от с. Тыр;
   - по решению комиссии возможно установление полного запрета (не определять места добычи (вылова) и не устанавливать объёмы добычи (вылова) тихоокеанских лососей) плавными сетями в р. Амур для промышленного рыболовства;
   - в случае установления запрета плавный сетей на всем протяжении р. Амур в целях более полного освоение объёмов ПВ кеты рекомендуется вынести на рассмотрение и решение комиссии установление объёмов добычи (вылова) тихоокеанских лососей и гольцов (виды рода *Salvelinus*) по водным объектам и их частям (группам РЛУ);

- для традиционного рыболовства — определять места добычи (вылова) в бассейне р. Амур;

3) *в подзоне Приморье (за исключением Амурского лимана):*
   - устанавливать объемы добычи (вылова) тихоокеанских лососей и гольцов (виды рода *Salvelinus*) по водным объектам и их частям (группам РЛУ);
   - для промышленного, любительского и традиционного рыболовства не определять места добычи (вылова) и не устанавливать объёмы добычи (вылова) тихоокеанских лососей и гольцов (виды рода *Salvelinus*) в р. Тумнин;
   - для промышленного, любительского и традиционного рыболовства не определять места добычи (вылова) и не устанавливать объёмы добычи (вылова) тихоокеанских лососей и гольцов (виды рода *Salvelinus*) в р. Коппи на период миграции симы.

Сроки начала и запрета рыболовства

Исходя из многолетних сроков нерестовых подходов, ХабаровскНИРО рекомендует Комиссии в 2022 году установить сроки начала и запрета рыболовства тихоокеанских лососей и гольцов (виды рода *Salvelinus*) в соответствии с данными, приведенными в таблицу 4.

Таблица 4 — Сроки начала и запрета промышленного, любительского и традиционного рыболовства тихоокеанских лососей и гольцов (виды рода *Salvelinus*) в Хабаровском крае в 2022 году

Район промысла	Сроки рыболовства	
	начало	запрет
Северо-Охотоморская подзона	1 июля	15 октября
Река Амур и Амурский лиман [1]	20 августа	15 октября
Подзона Приморье (за исключением Амурского лимана)	1 июня	10 октября
Примечание: [1] — сроки начала и запрета рыболовства в отношении осенней кеты, срок начала рекомендуется для первого относительно устья Амура участка, в последующем начало рыболовства по участкам длиной по 50-60 км с продвижением вверх по течению, со смещением на 1 сутки, аналогично и закрытие, дата закрытия рекомендована для последнего участка.		

В зависимости от численности производителей тихоокеанских лососей, пропущенных в реки, и от заполнения ими нерестилищ сроки начала и запрета промышленного, любительского и традиционного рыболовства могут быть скорректированы по решению Комиссии на основании научных рекомендаций ХабаровскНИРО и Центрального аппарата ФГБНУ «ВНИРО».

Проходные дни (периоды)

ХабаровскНИРО рекомендует Комиссии установить следующий режим проходных периодов (дней):

- Северо-Охотоморская подзона:
  - в реках (за исключением рек Кухтуй и Охота Охотского района) — 1 день в неделю, в р. Охота – 2 дня в неделю, в р. Кухтуй – 3 дня в неделю;
  - в территориальном море и внутренних морских водах, прилегающих к Охотскому, Аяно-Майском и Тугуро-Чумиканском районах, а также в зал. Сахалинский — введение проходных дней (периодов) не требуется;
- р. Амур, по участкам длиной 50–60 км, со смещением на одни сутки:
  - для ставных неводов, ставных неводов типа «заездок» и для закидных неводов — 1 день в неделю;
  - для сетных орудий добычи (плавные сети) — день через день или два дня через два.
- подзона Приморье (за исключением Амурского лимана) — введение проходных дней (периодов) не требуется.

Дополнительно ХабаровскНИРО рекомендует Комиссии:

- установить в реках ежедневные проходные периоды для лова сетями в темное время суток — с 23:00 до 6:00;
- не устанавливать проходные дни (периоды) на РЛУ для организации любительского рыболовства, на которых в качестве орудий лова используются только удебные орудия лова (спиннинги, удочки, нахлыст и т.п.).

В зависимости от численности производителей тихоокеанских лососей, пропущенных в реки, и от заполнения ими нерестилищ режим проходных дней (периодов) для промышленного, любительского и традиционного рыболовства может быть скорректирован по решению Комиссии на основании научных рекомендаций Центрального аппарата ФГБНУ «ВНИРО» и ХабаровскНИРО.

Сроки представления сведений о добыче (вылове)

ХабаровскНИРО рекомендует Комиссии установить пользователям, осуществляющим промышленное рыболовство на водных объектах Хабаровского края, обязанность ежесуточного (до 10:00 часов дня, следующего за отчетными сутками) представления в Амурское территориальное управление Росрыболовства сведений об объеме добычи (вылова) тихоокеанских лососей и гольцов (раздельно по видам рыб) по каждому выданному разрешению на добычу (вылов) водных биологических ресурсов, начиная с даты его выдачи и в течение всего периода его действия. Формы отчетности приведены в таблицах 5 и 6.

Таблица 5 — Информация о количестве орудий лова при промысле в 2022 году
Наименование предприятия: _____

РЛУ №, название	Наименование орудия лова	Кол-во, шт.	Контактное лицо (ФИО, телефон)	Примечание (дата постановки орудий лова)
Пример заполнения				
РЛУ № 115, «р. Амур – Поповский»	Невод ставной Сеть плавная	1 20	Иванов Иван Иванович, 8-909-909-90-90	1.07.2022
Примечания: заполняется один раз перед началом лова с приложением схемы расстановки ставных орудий лова в пределах РЛУ; контактная информация указывается того лица, который может в оперативном режиме предоставить информацию о ходе промысла				

Таблица 6 — Информация об уловах на промысле в 2022 году
Наименование предприятия: _____
РЛУ: _____

Дата	Плавные сети			Улов ставных орудий лова, тонн			Суммарный вылов, тонн	
	количество тонений, шт.	вылов, тонн		количество переборок, шт.	вылов, тонн			
		горбуша	кета		горбуша	кета	горбуша	кета
Пример заполнения								
01.07.20	20	3,0	2,5	1	25,0	30,0	28,0	32,5
Примечание: таблица заполняется один раз в день отдельно для ставных и плавных орудий лова. Если орудия лова проверяются чаще, чем один раз в день, то в таблице приводится суммарный улов за сутки с указанием количества тонений (переборок) орудий лова								

РЛУ для проведения государственного мониторинга подходов

ХабаровскНИРО ходатайствует перед Комиссией о предоставлении для осуществления государственного мониторинга подходов тихоокеанских лососей и гольцов (виды рода *Salvelinus*) в водоемы и водотоки Хабаровского края следующих РЛУ:

- Северо-Охотоморская подзона:
  - Охотский р-н: РЛУ № 15 и РЛУ № 62 в устье рек Охота, Кухтуй, а также РЛУ № 88 и РЛУ № 89 на р. Иня и РЛУ № 44 на р. Шилкан;
  - Аяно-Майский р-н: РЛУ № 16 в устье р. Алдома;
  - Тугуро-Чумиканский р-н: РЛУ № 6 на р. Тугур, а также как резервные — РЛУ № 3 «зал. Николая-2», РЛУ № 14 «Удской–1», РЛУ № 10 «Тугурский залив-1»;
  - зал. Сахалинский: РЛУ № 41 «Перовский, а также в качестве резервных РЛУ № 44 «Александровский», РЛУ № 40 «Кольский», РЛУ № 45 «Чкаловский-2», РЛУ № 37 «Власьевский»;
- в р. Амур и Амурском лимане: РЛУ № 20 «Алеевский», РЛУ № 28 «Пуирский», РЛУ № 51 «Открытый», РЛУ № 21 «Свободненский», РЛУ № 24 «Иннокентьевский», РЛУ № 13 «Городской», РЛУ № 25 «Сахаровский», РЛУ № 3 «Тахтинский», РЛУ № 18 «Сусанинский-4»; РЛУ № 51 «Ровный»; РЛУ № 25 «Эконьский-1»;
- в подзоне Приморье: в районе устья р. Тумнин (центральный подрайон (от м. Красный Партизан до м. Датта) РЛУ № 15 и РЛУ № 16).

Изменение объемов добычи (вылова)

Изменение объемов добычи тихоокеанских лососей и гольцов (виды рода *Salvelinus*) осуществляется в соответствии с действующим законодательством.

Общие вопросы организации промысла тихоокеанских лососей и гольцов (виды рода *Salvelinus*)

1) ХабаровскНИРО в целях снижения зоны облова, уменьшения промысловой нагрузки на тихоокеанских лососей бассейна р. Амур и обеспечения оптимального пропуска производителей на нерестилища, предлагает на основании статьи 26 166-ФЗ установить следующие ограничения рыболовства:

   закрыть по 31 декабря 2022 года промышленное рыболовство кеты с применением:
   - в реке Амур плавных сетей длиной более 100 м;
   - кеты в реке Амур с применением плавных сетей ниже по течению от города Николаевска-на-Амуре (ниже линии с координатами 53°06′45′′ с.ш. 140°42′10′′ в.д. – 53°08′13′′ с.ш. 140°41′25′′ в.д.);
   - кеты в реке Амур с применением ставных неводов типа «заездок» ниже по течению от города Николаевска-на-Амуре (ниже линии с координатами 53°06′45′′ с.ш. 140°42′10′′ в.д. – 53°08′13′′ с.ш. 140°41′25′′ в.д.) с длиной центрального крыла более 1000 м.

   закрыть по 31 декабря 2022 года рыболовство в целях обеспечения традиционного образа жизни и осуществления традиционной хозяйственной деятельности коренных малочисленных народов Севера, Сибири и Дальнего Востока Российской Федерации:
   - кеты в бассейне реки Амур (с предоставлением рыболовного участка) с применением плавных сетей длиной более 100 м;
   - кеты в бассейне реки Амур (без предоставления рыболовного участка) с применением плавных сетей длиной более 75 м.
2) ХабаровскНИРО рекомендует Комиссии разрешить заблаговременную установку рам ставных неводов и строительство оснований и вспомогательных сооружений ставных неводов типа «заездок», а навеску сетного вооружения – за 2 дня до даты начала промысла.
3) Ставные невода приводят в нерабочее состояние закрытием входных устьев ловушек до 24:00 (время местное) часов суток, предшествующих проходным дням. Перед

приведением ставного невода в нерабочее состояние осуществляется зачистка его двора и садков от находящейся в них рыбы.

4) Ставные невода типа «заездок» приводят в нерабочее состояние поднятием способа и всех его сетных элементов над поверхностью воды до 24:00 (время местное) часов суток, предшествующих проходному периоду.
5) Другие орудия добычи (вылова) как на морских, так и на речных РЛУ до 24:00 (время местное) часов суток, предшествующих проходному периоду, снимают полностью.
6) В период проходных дней (периодов) не допускается нахождение рыбы в садках ставных неводов и ставных неводов типа «заездок», а также выполнение рыбопромысловых операций, в т.ч. перегонка рыбы из двора в садки и ее выливка.