Нарастающий вылов тихоокеанских лососей по промысловым районам Дальнего Востока России на 15 июня 2025 года, тонн

Примечание: цифрами в кругах над чертой представлен нарастающий вылов, под чертой — прирост вылова за пятидневку

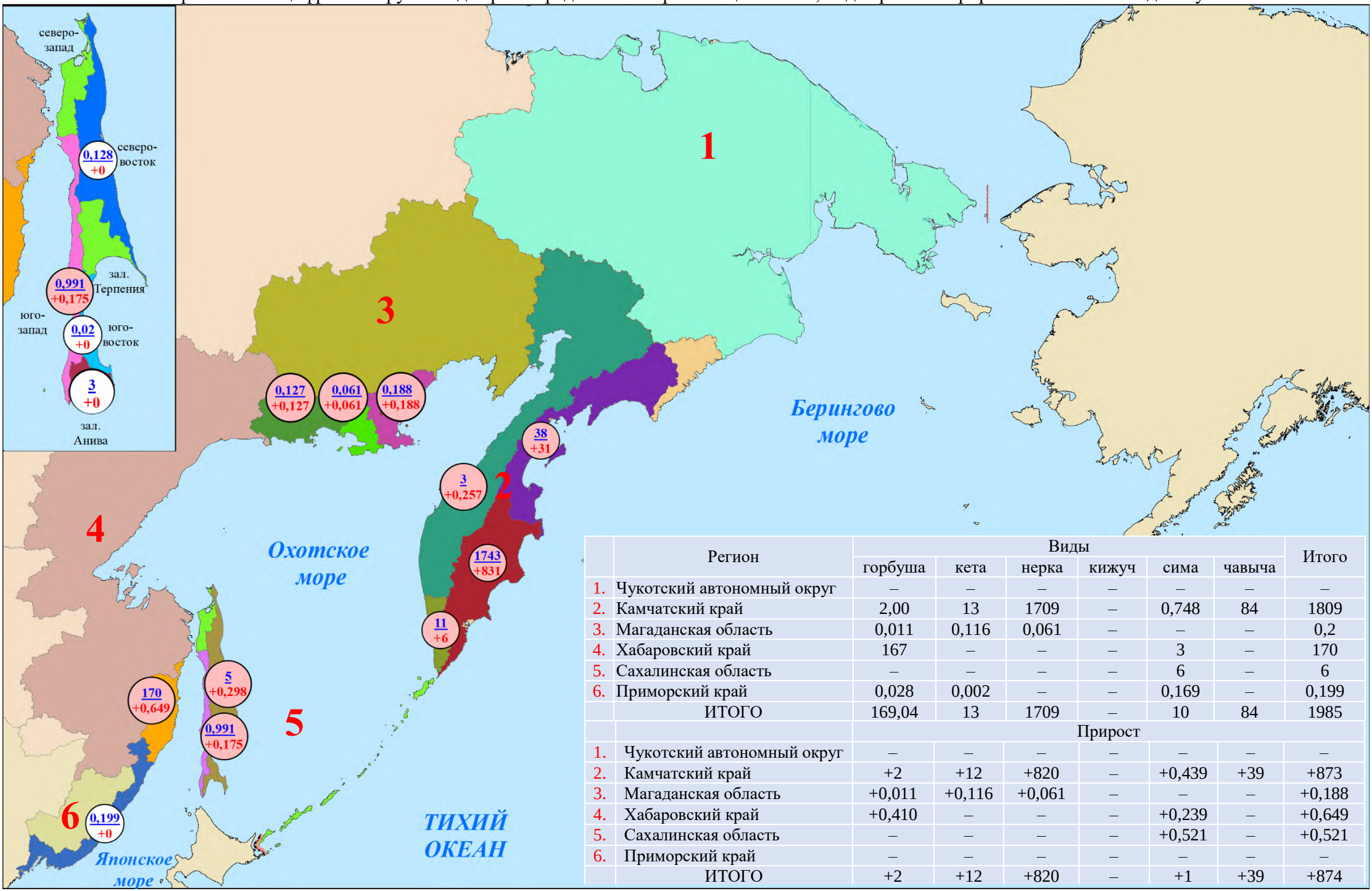

	Регион	Виды						Итого
		горбуша	кета	нерка	кижуч	сима	чавыча	
1.	Чукотский автономный округ	–	–	–	–	–	–	–
2.	Камчатский край	2,00	13	1709	–	0,748	84	1809
3.	Магаданская область	0,011	0,116	0,061	–	–	–	0,2
4.	Хабаровский край	167	–	–	–	3	–	170
5.	Сахалинская область	–	–	–	–	6	–	6
6.	Приморский край	0,028	0,002	–	–	0,169	–	0,199
	ИТОГО	169,04	13	1709	–	10	84	1985
		Прирост						
1.	Чукотский автономный округ	–	–	–	–	–	–	–
2.	Камчатский край	+2	+12	+820	–	+0,439	+39	+873
3.	Магаданская область	+0,011	+0,116	+0,061	–	–	–	+0,188
4.	Хабаровский край	+0,410	–	–	–	+0,239	–	+0,649
5.	Сахалинская область	–	–	–	–	+0,521	–	+0,521
6.	Приморский край	–	–	–	–	–	–	–
	ИТОГО	+2	+12	+820	–	+1	+39	+874

Нарастающий вылов горбуши, кеты и нерки
по промысловым районам Дальнего Востока России на 15 июня 2025 года, включительно, тонн

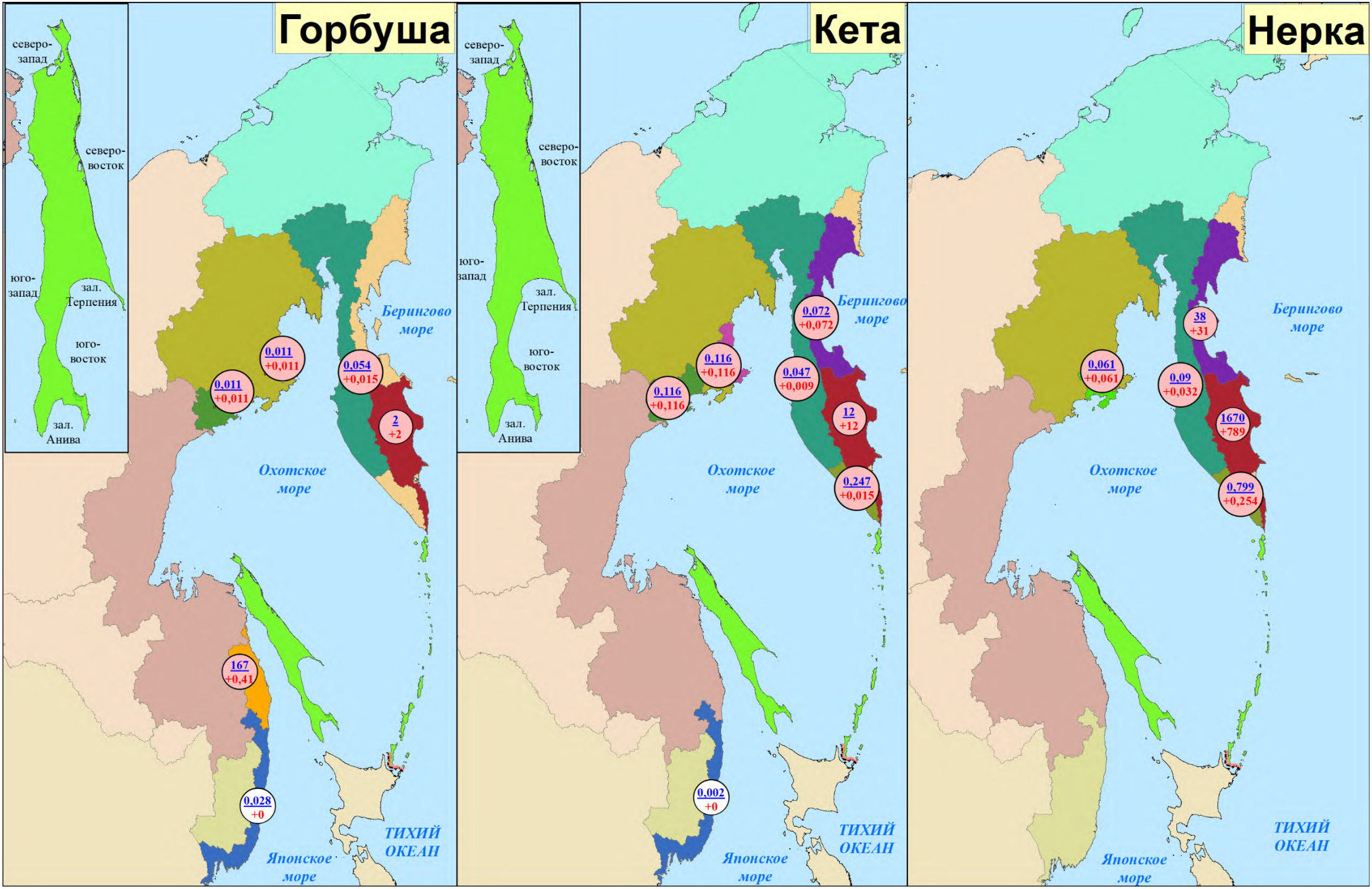

Нарастающий вылов симы, чавычи и кижуча
по промысловым районам Дальнего Востока России на 15 июня 2025 года, включительно, тонн

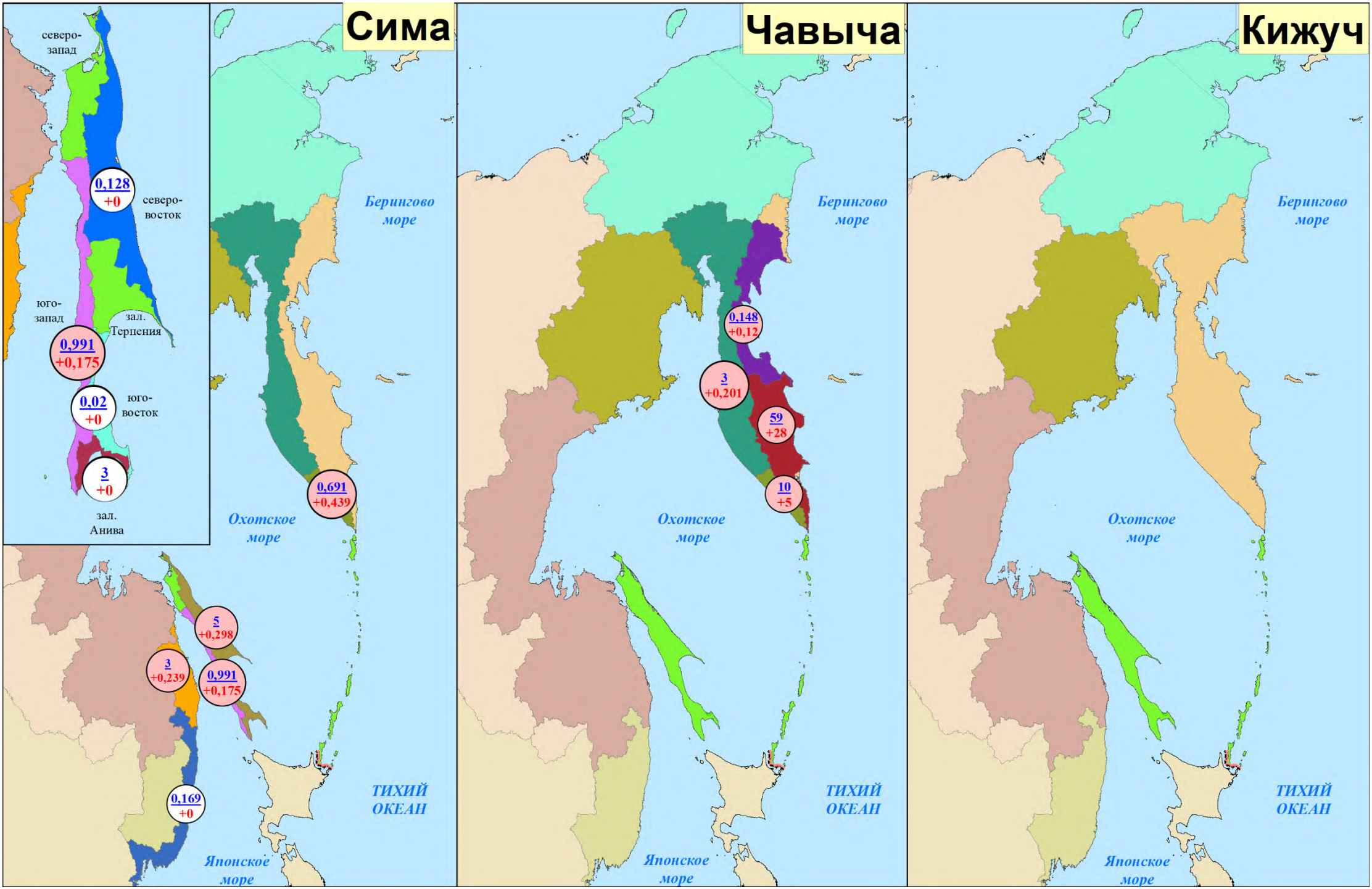

Расстановка на Дальнем Востоке России сезонных наблюдательных пунктов ФГБНУ «ВНИРО» для выполнения государственного мониторинга тихоокеанских лососей и объем собранного биологического материала на 15 июня 2025 года

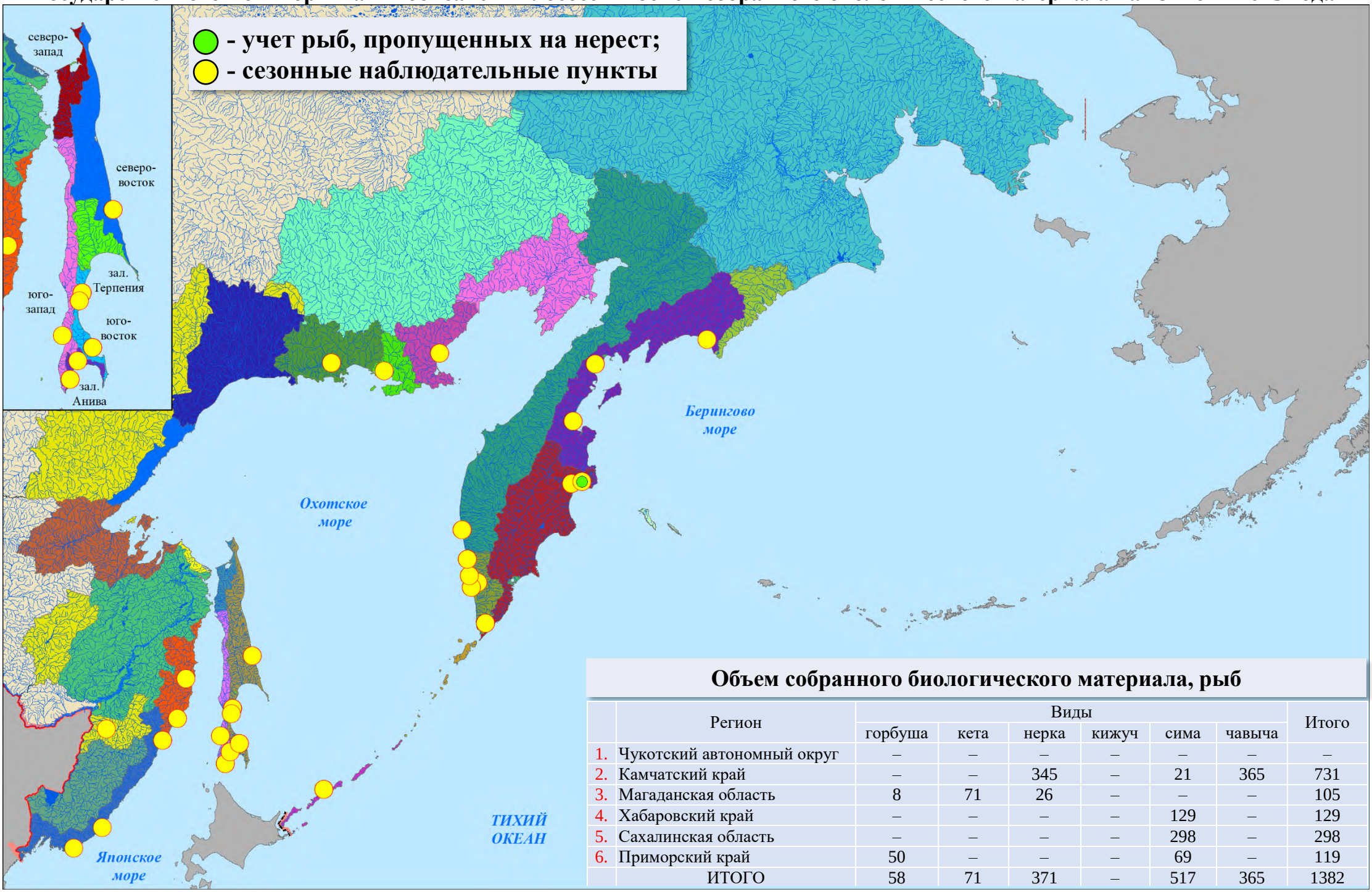

Объем собранного биологического материала, рыб

	Регион	Виды						Итого
		горбуша	кета	нерка	кижуч	сима	чавыча	
1.	Чукотский автономный округ	–	–	–	–	–	–	–
2.	Камчатский край	–	–	345	–	21	365	731
3.	Магаданская область	8	71	26	–	–	–	105
4.	Хабаровский край	–	–	–	–	129	–	129
5.	Сахалинская область	–	–	–	–	298	–	298
6.	Приморский край	50	–	–	–	69	–	119
	ИТОГО	58	71	371	–	517	365	1382

Результаты учётных траловых съёмок преданадромной горбуши в прикурильских водах Тихого океана в 2021 и 2023 годах и оперативные данные по ее уловам в прикурильских водах Тихого океана и Беринговом море на 15 июня 2025 года

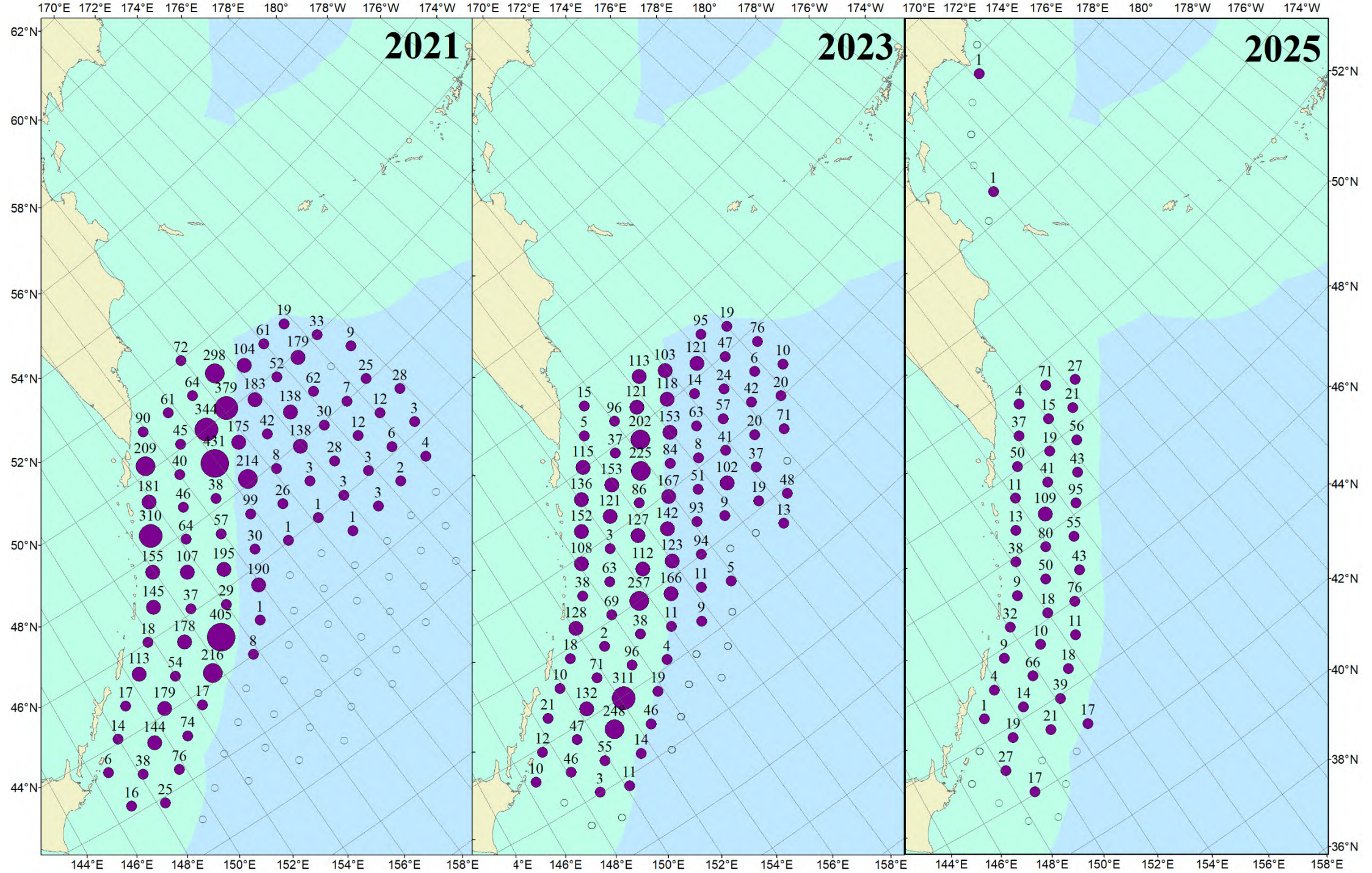

Вылов тихоокеанских лососей на 15 июня в 2025 году в сравнении с 2024 (для горбуши — 2023) годом, тонн

Зона (подзона)/промрайон	Год/вид																			
	2024 (для горбуши — 2023) год						ИТОГО	2025 год						ИТОГО	Разница 2025 к 2024 (для горбуши — 2023) году, %						ИТОГО
	горбуша	кета	нерка	кижуч	чавыча	сима		горбуша	кета	нерка	кижуч	чавыча	сима		горбуша	кета	нерка	кижуч	чавыча	сима	
Чукотский АО																					
Восточно-Сибирское море, зона Чукотское море, зона Чукотская, зона Западно-Беринговоморская	–	–	0,4	–	–	–	0,4	–	–	–	–	–	–	–	–	–	–100	–	–	–	–100
Камчатский край																					
Западно-Беринговоморская	–	–	–	–	–	–	–	–	–	–	–	–	–	–	–	–	–	–	–	–	–
Карагинская	–	–	3	–	0,002	–	3	–	0,07	38	–	0,1	–	38	–	+100	+1060,3	–	+4900,0	–	+1059,6
Петропавловско-Командорская	–	11	711	–	69	–	790	2	12	1670	–	59	–	1743	+100	+13,3	+134,9	–	–13,9	–	+120,7
Западно-Камчатская	–	–	0,08	–	4	0,1	4	0,05	0,05	0,09	–	3	0,06	3	+100	+100	+8,4	–	–26,4	–53,8	–30,0
Камчатско-Курильская	–	0,2	0,3	–	7	0,7	9	–	0,2	0,8	–	10	0,7	12	–	–5,2	+139,5	–	+36,3	–2,4	+39,6
Всего	–	11	715	–	80	0,8	806	2	12	1709	–	72	0,8	1796	+100	+11,1	+139,2	–	–9,9	–5,5	+122,8
Магаданская область																					
Материковое побережье Охотского моря (Северо-Охотоморская и Западно-Камчатская подзоны)	–	0,2	0,002	–	–	–	0,2	0,01	0,1	0,06	–	–	–	0,2	+100	–51,0	+2900,0	–	–	–	–2,9
Гижигинская группа рек	–	–	–	–	–	–	–	–	–	–	–	–	–	–	–	–	–	–	–	–	–
Ямская группа рек	–	–	–	–	–	–	–	–	0,001	–	–	–	–	0,001	–	+100	–	–	–	–	+100
Ольская группа рек	–	–	0,002	–	–	–	0,002	–	–	0,06	–	–	–	0,06	–	–	+2900,0	–	–	–	+2900,0
Тауйская группа рек	–	0,2	–	–	–	–	0,2	0,01	0,1	–	–	–	–	0,1	+100	–51,0	–	–	–	–	–51,0
Хабаровский край																					
Материковое побережье Охотского моря	–	–	–	–	–	–	–	–	–	–	–	–	–	–	–	–	–	–	–	–	–
Охотский район	–	–	–	–	–	–	–	–	–	–	–	–	–	–	–	–	–	–	–	–	–
Аяно-Майский район	–	–	–	–	–	–	–	–	–	–	–	–	–	–	–	–	–	–	–	–	–
Тугуро-Чумиканский район	–	–	–	–	–	–	–	–	–	–	–	–	–	–	–	–	–	–	–	–	–
зал. Сахалинский	–	–	–	–	–	–	–	–	–	–	–	–	–	–	–	–	–	–	–	–	–
р. Амур и Амурский лиман	–	1	–	–	–	–	1	–	–	–	–	–	–	–	–	–100	–	–	–	–	–100
Северное Приморье	–	–	–	–	–	–	–	167	–	–	–	–	3	170	+100	–	–	–	–	+100	+100
Всего	–	1	–	–	–	–	1	167	–	–	–	–	3	170	+100	–100	–	–	–	+100	+16765,1
Приморский край																					
Южное Приморье	–	0,001	–	–	–	6	6	0,03	0,002	–	–	–	0,2	0,2	+100	+100,0	–	–	–	–96,5	–96,5
Сахалинская область																					
Северо-западный Сахалин	–	–	–	–	–	–	–	–	–	–	–	–	–	–	–	–	–	–	–	–	–
Юго-западный Сахалин	–	–	–	–	–	0,7	0,7	–	–	–	–	–	1,0	1	–	–	–	–	–	+42,9	+42,9
Восточно-Сахалинская	–	–	–	–	–	5	5	–	–	–	–	–	5	5	–	–	–	–	–	0	0
Камчатско-Курильская	–	–	–	–	–	–	–	–	–	–	–	–	–	–	–	–	–	–	–	–	–
Северо-Курильская	–	–	–	–	–	–	–	–	–	–	–	–	–	–	–	–	–	–	–	–	–
Южно-Курильская	–	–	–	–	–	–	–	–	–	–	–	–	–	–	–	–	–	–	–	–	–
Всего	–	–	–	–	–	5	5	–	–	–	–	–	6	6	–	–	–	–	–	+20	+20
Итого	–	12	715	–	80	12	819	169	12	1709	–	72	10	1972	+100	0	+139,0	–	–9,9	–14,6	+140,9

Прогноз, вылов и отклонение от прогноза вылова тихоокеанских лососей на Дальнем Востоке России на 15 июня 2025 года

Зона (подзона)/промрайон	Показатель/вид																				
	Прогноз, тонн						ИТОГО	Вылов, тонн						ИТОГО	Δ вылов к прогнозу, %						ИТОГО
	горбуша	кета	нерка	кижуч	чавыча	сима		горбуша	кета	нерка	кижуч	чавыча	сима		горбуша	кета	нерка	кижуч	чавыча	сима	
Чукотский АО																					
Восточно-Сибирское море, зона Чукотское море, зона Чукотская, зона Западно-Беринговоморская	350	515	459	–	–	–	1324	–	–	–	–	–	–	–	–	–	–	–	–	–	–
Камчатский край																					
Западно-Беринговоморская	100	30	300	20	–	–	450	–	–	–	–	–	–	–	–	–	–	–	–	–	–
Карагинская	71000	6500	1500	300	80	–	79380	–	0,07	38	–	0,1	–	38	–	–100,0	–97,5	–	–99,9	–	–100,0
Петропавловско-Командорская	1500	2000	4000	1600	410	–	9510	2	12	1670	–	59	–	1743	–99,9	–99,4	–58,3	–	–85,6	–	–81,7
Западно-Камчатская	42600	6400	1800	2500	20	15	53335	0,05	0,05	0,09	–	3	0,06	3	–100,0	–100,0	–100,0	–	–85,0	–99,6	–100,0
Камчатско-Курильская	28400	4000	21600	2500	50	25	56575	–	0,2	0,8	–	10	0,7	12	–	–100,0	–100,0	–	–80,0	–97,2	–100,0
Всего	143600	18930	29200	6920	560	40	199250	2	12	1709	–	72	0,8	1796	–100,0	–99,9	–94,1	–	–87,1	–98,0	–99,1
Магаданская область																					
Материковое побережье Охотского моря (Северо-Охотоморская и Западно-Камчатская подзоны)	7800	1770	50	220	–	–	9840	0,01	0,1	0,06	–	–	–	0,2	–100,0	–100,0	–99,9	–	–	–	–100,0
Гижигинская группа рек	–	–	–	–	–	–	–	–	–	–	–	–	–	–	–	–	–	–	–	–	–
Ямская группа рек	–	–	–	–	–	–	–	–	0,001	–	–	–	–	0,001	–	–	–	–	–	–	–
Ольская группа рек	–	–	–	–	–	–	–	–	–	0,06	–	–	–	0,06	–	–	–	–	–	–	–
Тауйская группа рек	–	–	–	–	–	–	–	0,01	0,1	–	–	–	–	0,1	–	–	–	–	–	–	–
Хабаровский край																					
Материковое побережье Охотского моря (Северо-Охотоморская подзона)	6000	13700	200	700	–	–	20600	–	–	–	–	–	–	–	–	–	–	–	–	–	–
Охотский район	–	–	–	–	–	–	–	–	–	–	–	–	–	–	–	–	–	–	–	–	–
Аяно-Майский район	–	–	–	–	–	–	–	–	–	–	–	–	–	–	–	–	–	–	–	–	–
Тугуро-Чумиканский район	–	–	–	–	–	–	–	–	–	–	–	–	–	–	–	–	–	–	–	–	–
зал. Сахалинский	–	–	–	–	–	–	–	–	–	–	–	–	–	–	–	–	–	–	–	–	–
р. Амур и Амурский лиман	1000	12069	–	–	–	–	13069	–	–	–	–	–	–	–	–	–	–	–	–	–	–
Северное Приморье	2500	200	–	–	–	10,0	2710	167	–	–	–	–	3	170	–93,3	–	–	–	–	–70,0	–93,7
Всего	9500	25969	200	700	–	10,0	36379	167	–	–	–	–	3	170	–98,2	–	–	–	–	–70,0	–99,5
Приморский край																					
Южное Приморье	2000	650	–	–	–	63	2713	0,03	0,002	–	–	–	0,2	0,2	–100,0	–100,0	–	–	–	–99,7	–100,0
Сахалинская область																					
Северо-западный Сахалин	800	1932	–	–	–	–	2732	–	–	–	–	–	–	–	–	–	–	–	–	–	–
Юго-западный Сахалин	120	965	–	–	–	22	1107	–	–	–	–	–	1,0	1	–	–	–	–	–	–95,5	–99,9
Восточно-Сахалинская	21200	19100	–	27	–	52	40379	–	–	–	–	–	5	5	–	–	–	–	–	–90,4	–100,0
Камчатско-Курильская	2500	1450	1200	350	–	–	5500	–	–	–	–	–	–	–	–	–	–	–	–	–	–
Северо-Курильская	500	250	200	50	–	–	1000	–	–	–	–	–	–	–	–	–	–	–	–	–	–
Южно-Курильская	763	10700	12	–	–	1	11476	–	–	–	–	–	–	–	–	–	–	–	–	–100	–100
Всего	25883	34397	1412	427	–	75	62194	–	–	–	–	–	6	6	–	–	–	–	–	–92,0	–100,0
Итого	189133	82231	31321	8267	560	188	311700	169	12	1709	–	72	10	1972	–99,9	–100,0	–94,5	–	–87,1	–94,7	–99,4

Динамика вылова тихоокеанских лососей на Дальнем Востоке России в 2025 году

Примечание: цифрами представлен вылов в тыс. тонн

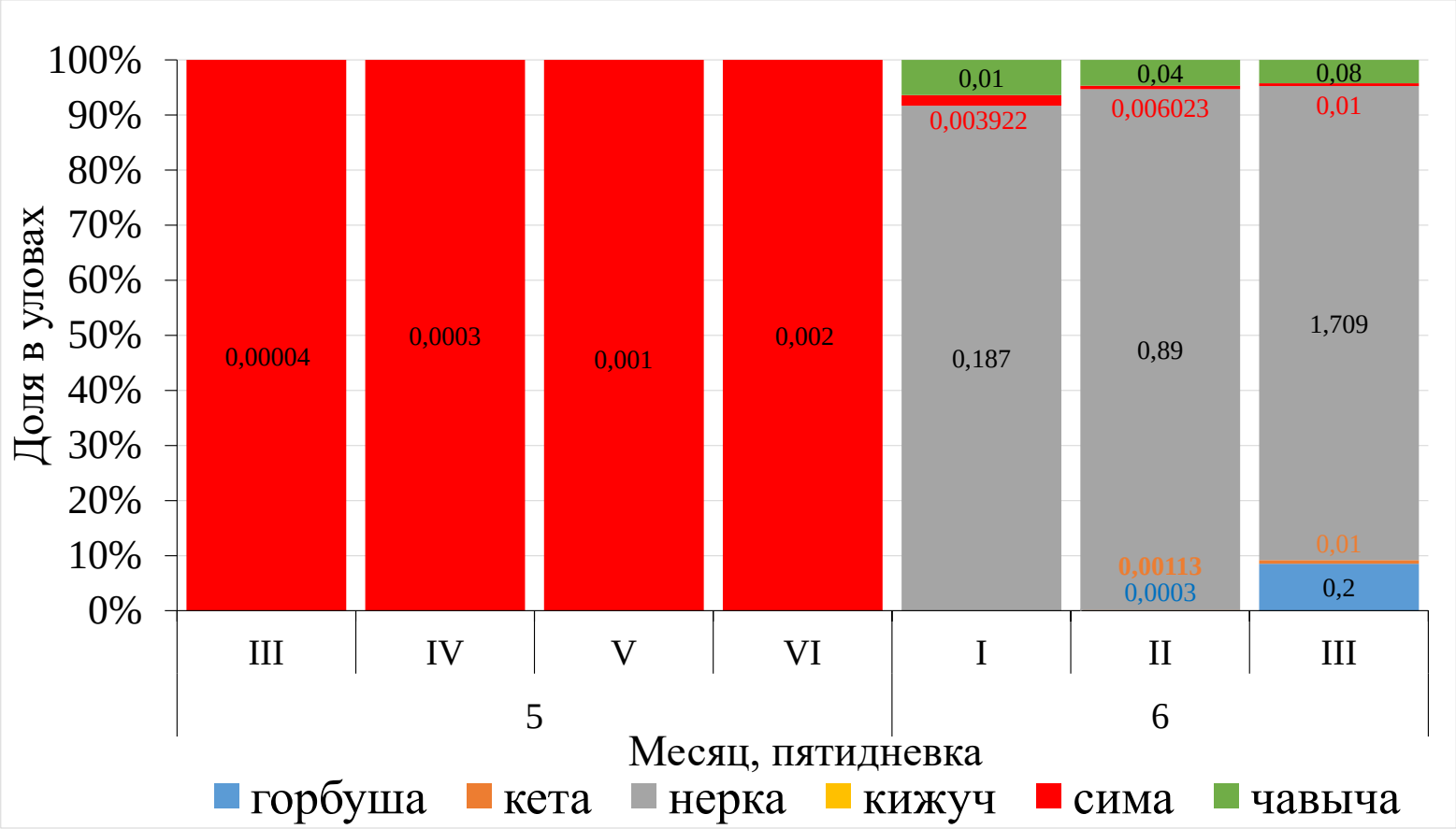

Динамика вылова тихоокеанских лососей на Дальнем Востоке России в 2018–2025 годах

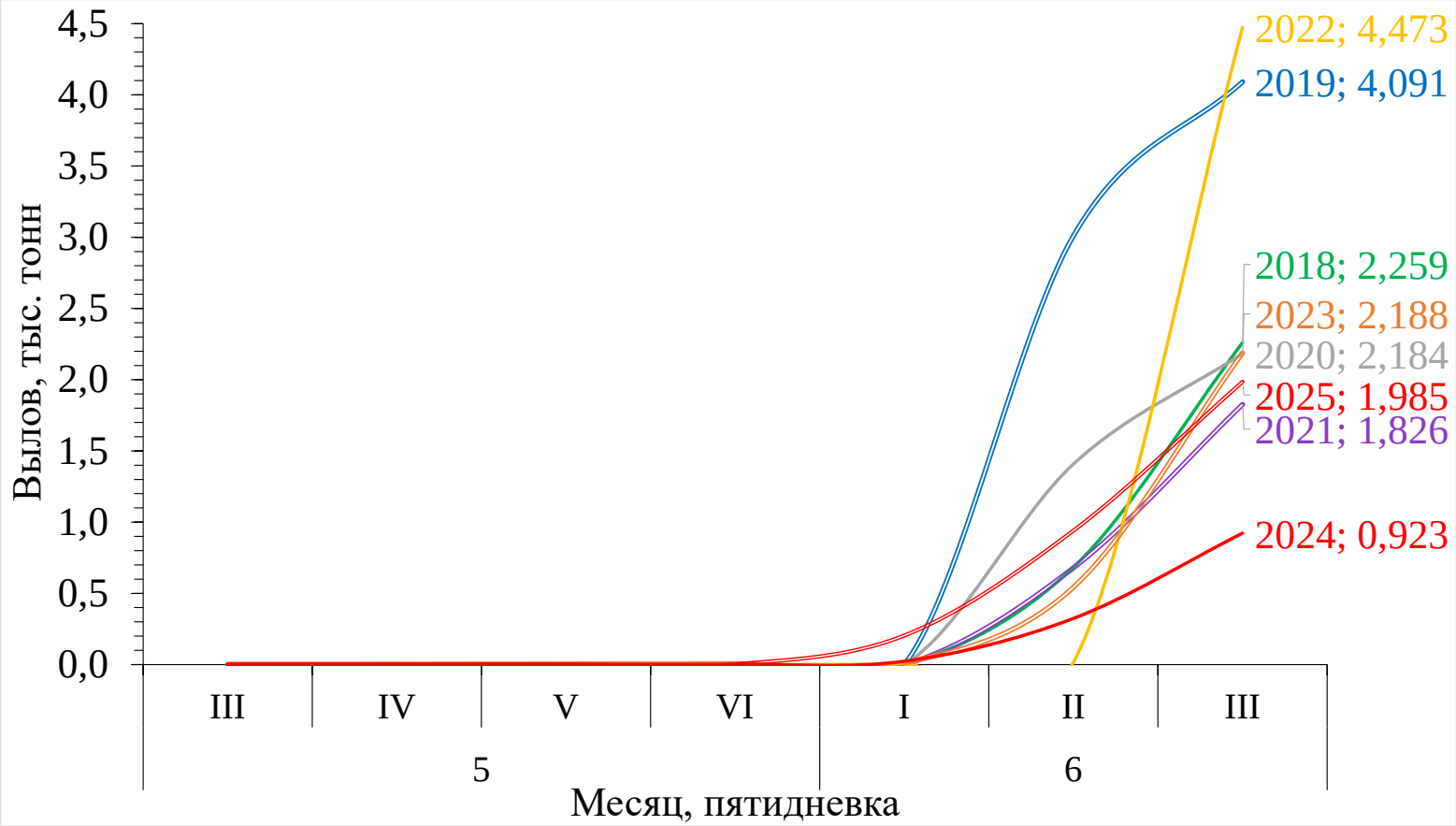

Вылов тихоокеанских лососей по дальневосточным субъектам России на 15 июня 2025 года (тонны; %)

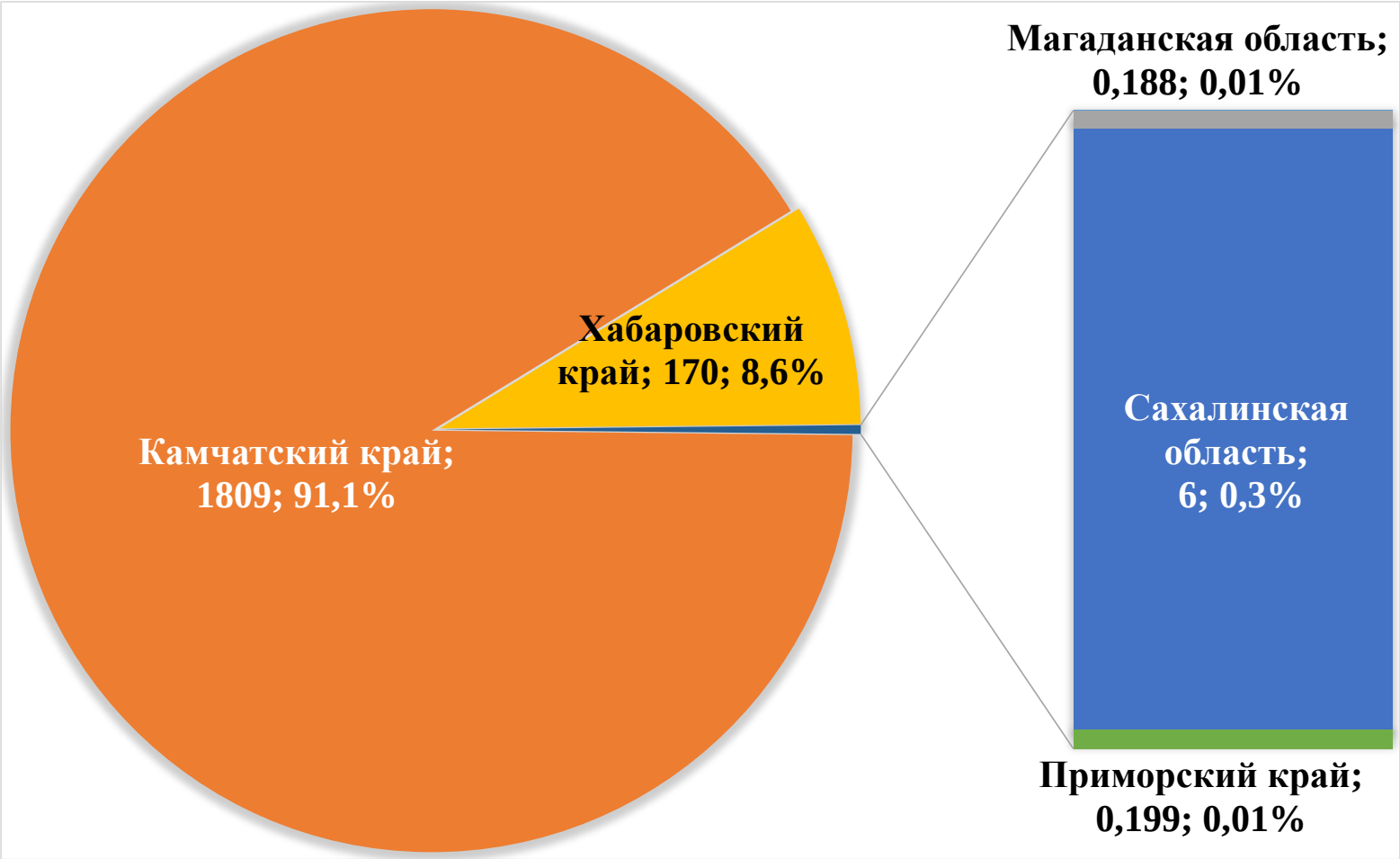

Повидовой вылов тихоокеанских лососей на Дальнем Востоке России на 15 июня 2025 года (тонны; %)

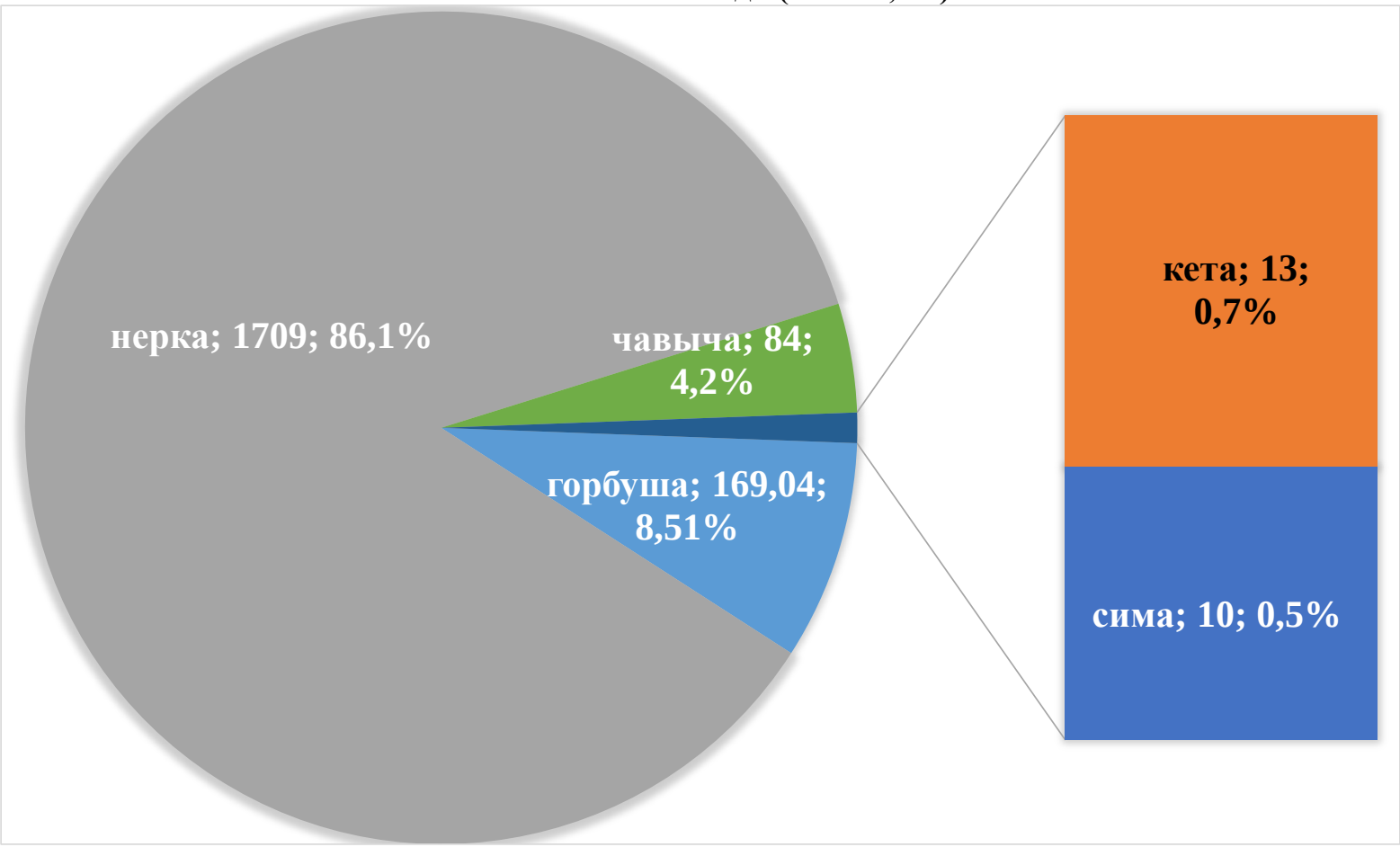

Нарастающий коммерческий вылов тихоокеанских лососей на северо-западе Северной Америки на 15 июня 2025 года, включительно, тыс. рыб

Примечание: цифрами в кругах над чертой представлен нарастающий вылов, под чертой — прирост вылова за сутки

Регион	Виды					Итого
	горбуша	кета	нерка	кижуч	чавыча	
Аляска, США						
Арктика — Юкон — Кускоквим						
1. зал. Коцебу	–	–	–	–	–	–
2. зал. Нортон	–	–	–	–	–	–
3. р. Юкон	–	–	–	–	–	–
4. р. Кускоквим	–	–	–	–	–	–
Центральная Аляска						
5. Бристольский залив	–	–	–	–	–	–
6. зал. Кука	–	–	10	–	–	10
7. зал. Принца Уильяма	1	472	285	–	3	761
Юго-Восточная Аляска						
8. зал. Якутат	–	–	–	–	–	–
9. юго-восток	–	1	–	–	37	38
Западная Аляска						
10. о. Кодьяк	–	–	–	–	–	–
11. оз. Чигник	–	–	–	–	–	–
12. п-ов Аляска	16	28	120	–	–	164
13. Алеутские о-ва	–	–	–	–	–	–
Всего	17	501	415	–	40	973
Британская Колумбия, Канада						
14. без р. Фрейзер	–	–	–	–	–	–
15. р. Фрейзер	–	–	–	–	–	–
Всего	–	–	–	–	–	–
р. Колумбия, США						
16. р. Колумбия	–	–	–	–	12,309	12,309

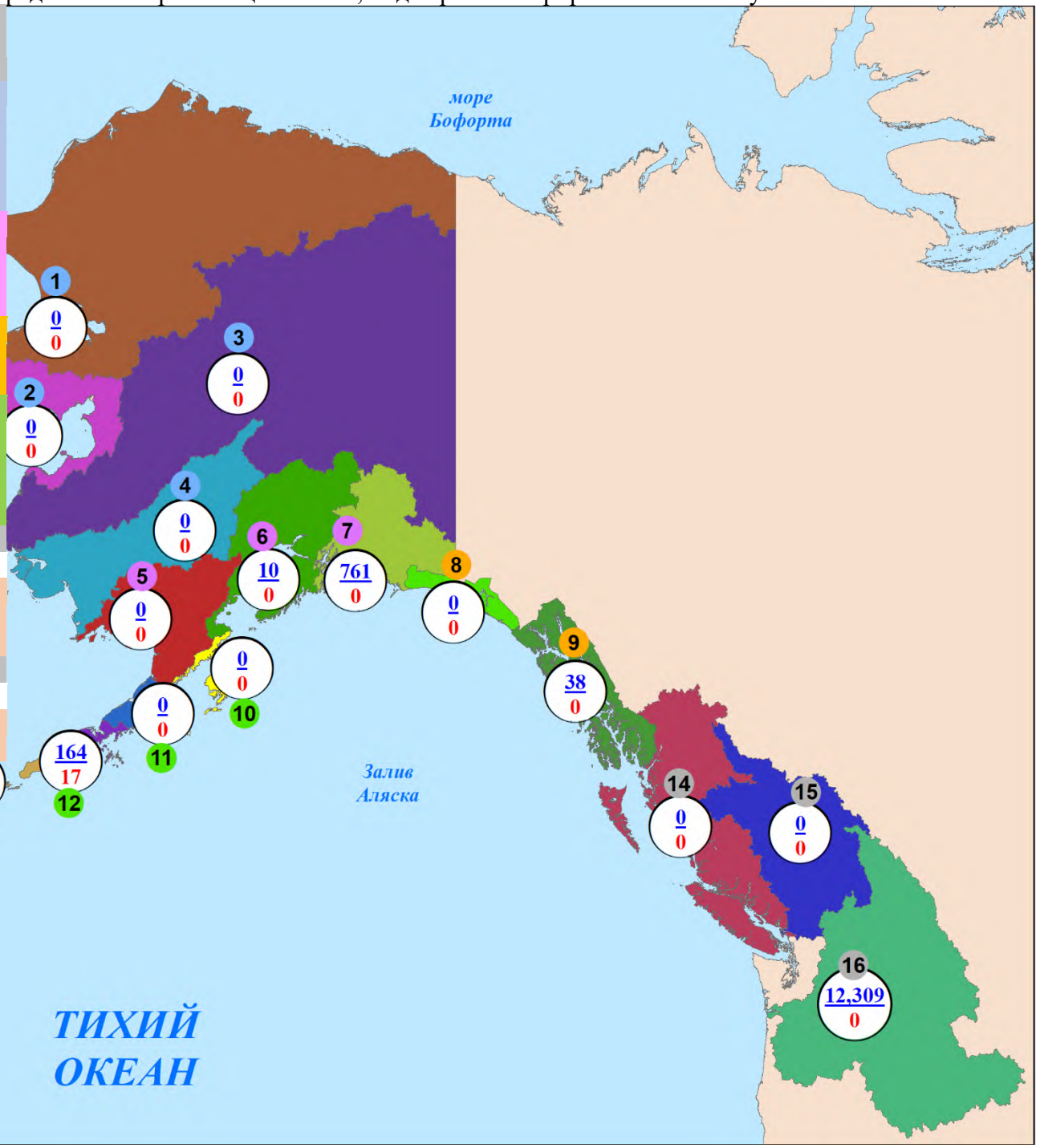

Нарастающий вылов тихоокеанских лососей в промысловых районах Аляски на 24 неделю в 2020–2025 годах

Примечание: цифрами над гистограммой приведён общий вылов на отчётный период

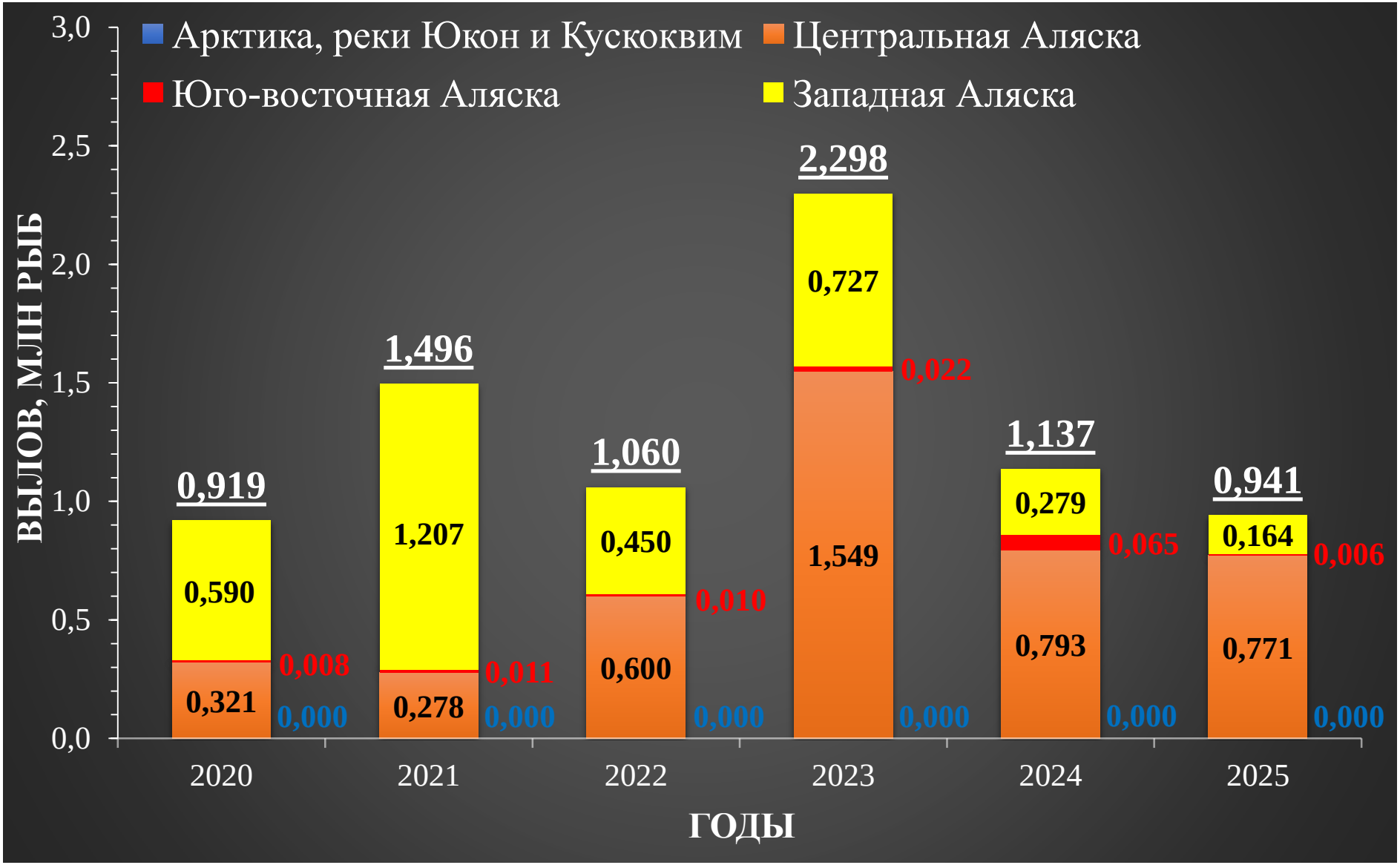

Динамика нарастающего вылова тихоокеанских лососей на Аляске в 2020–2025 годах

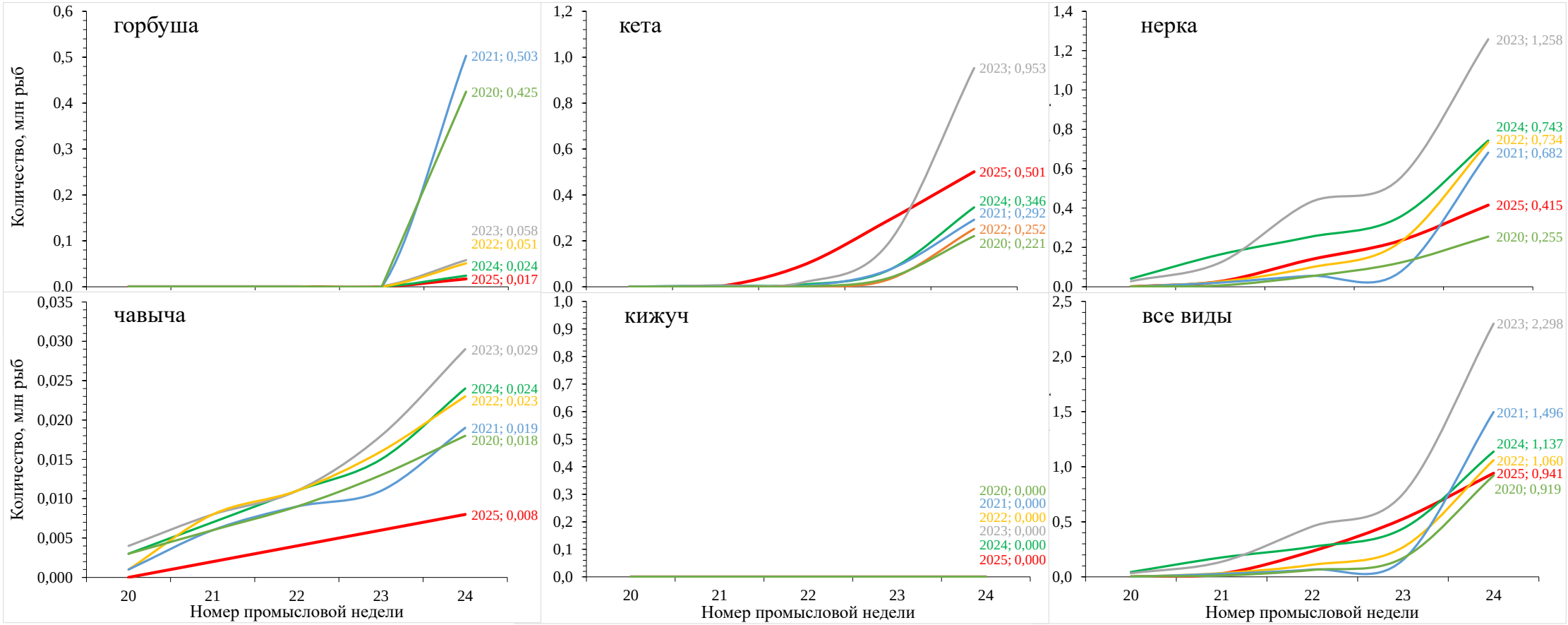

Температура поверхности океана 15 июня 2025 года, °C

Примечание: — ледовые поля

Неблагоприятные температуры для тихоокеанских лососей: 17°C и выше – снижение миграционной и пищедобывательной активности, 21°C и выше – прекращение миграции, 24°C и выше – гибель

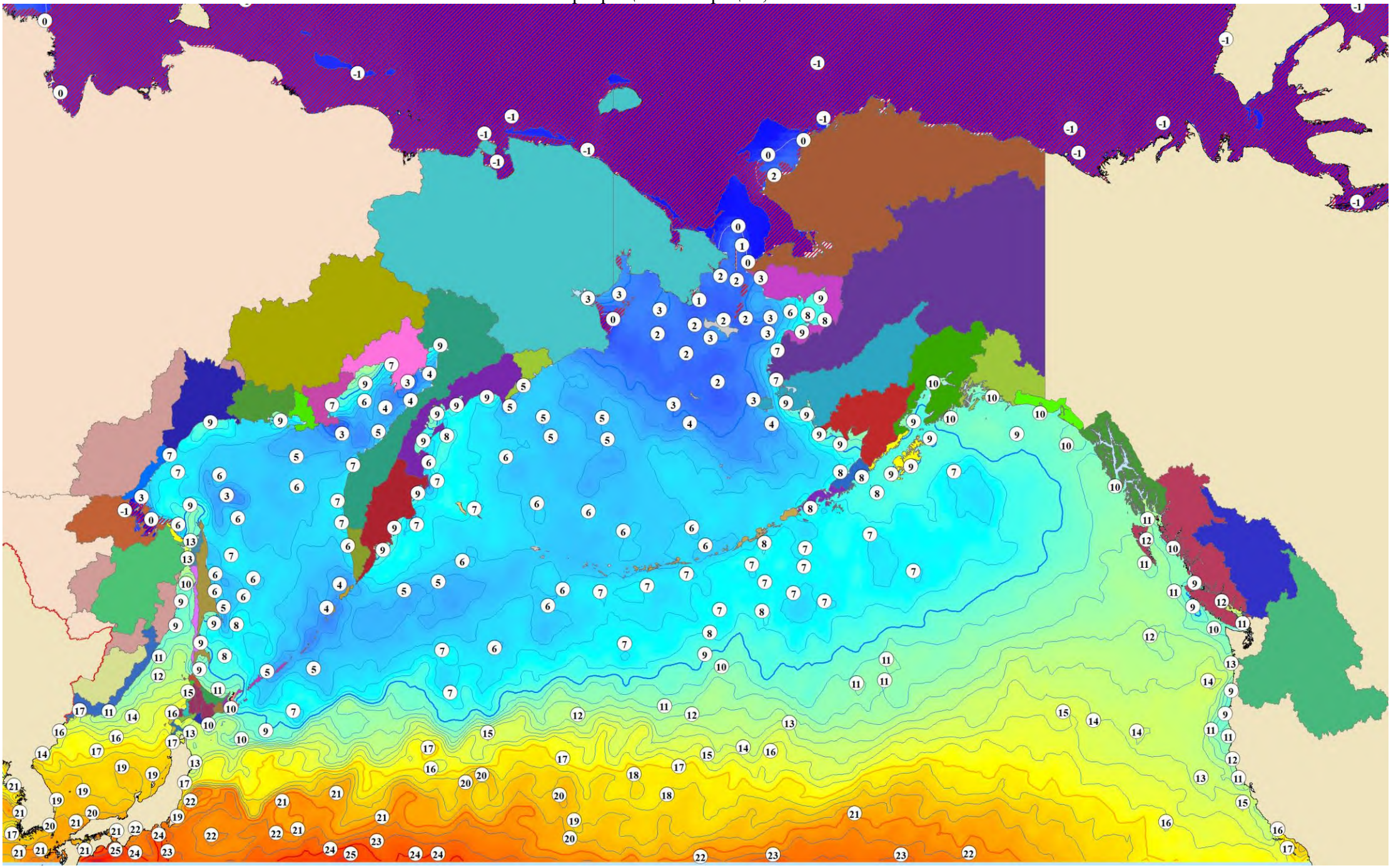

Разница температуры поверхности океана, °C

15.06.2025 года к средней для предыдущих 5 дней

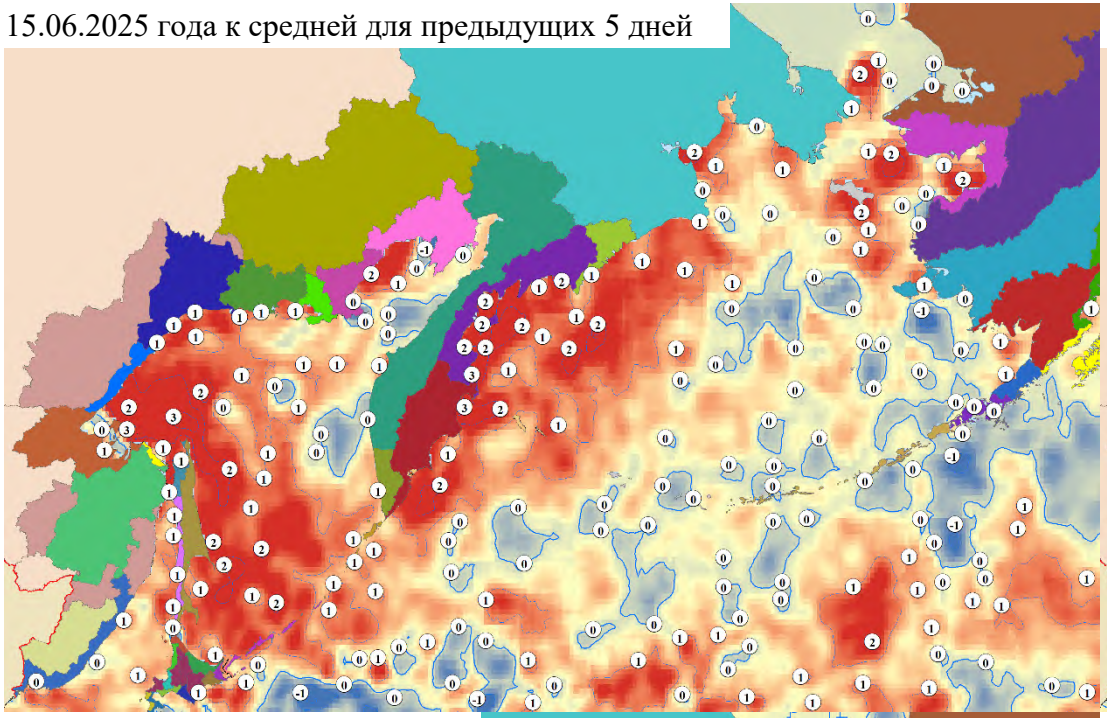

15.06.2025 года к 15.06.2024 года

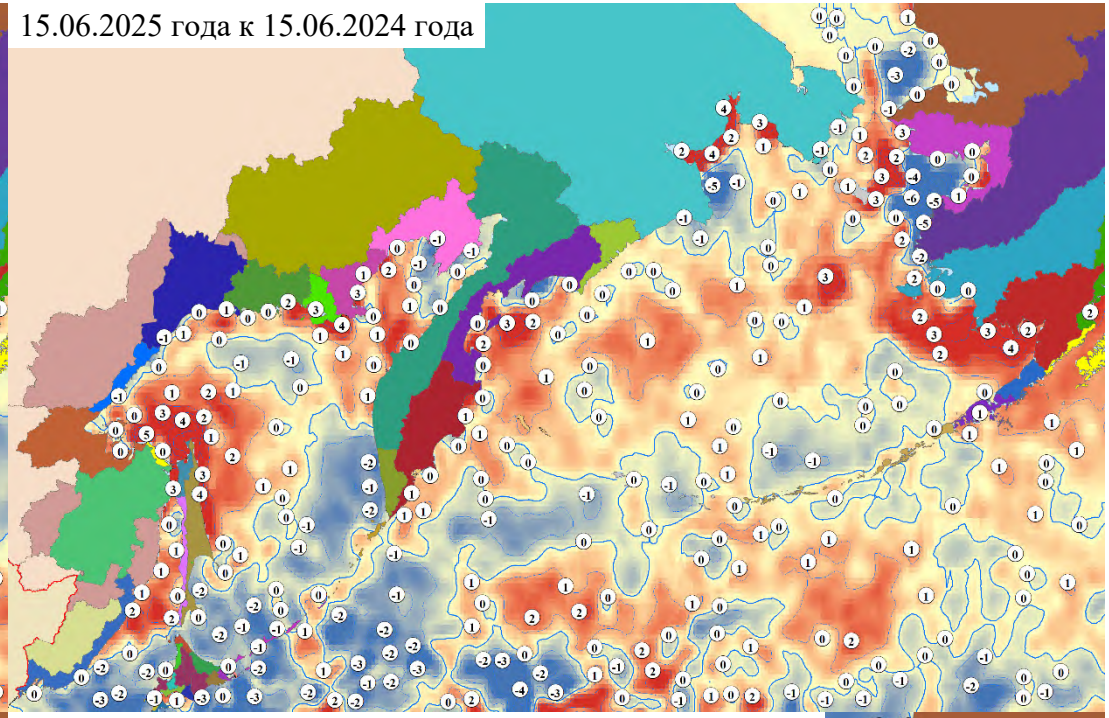

15.06.2025 года к 15.06.2023 года

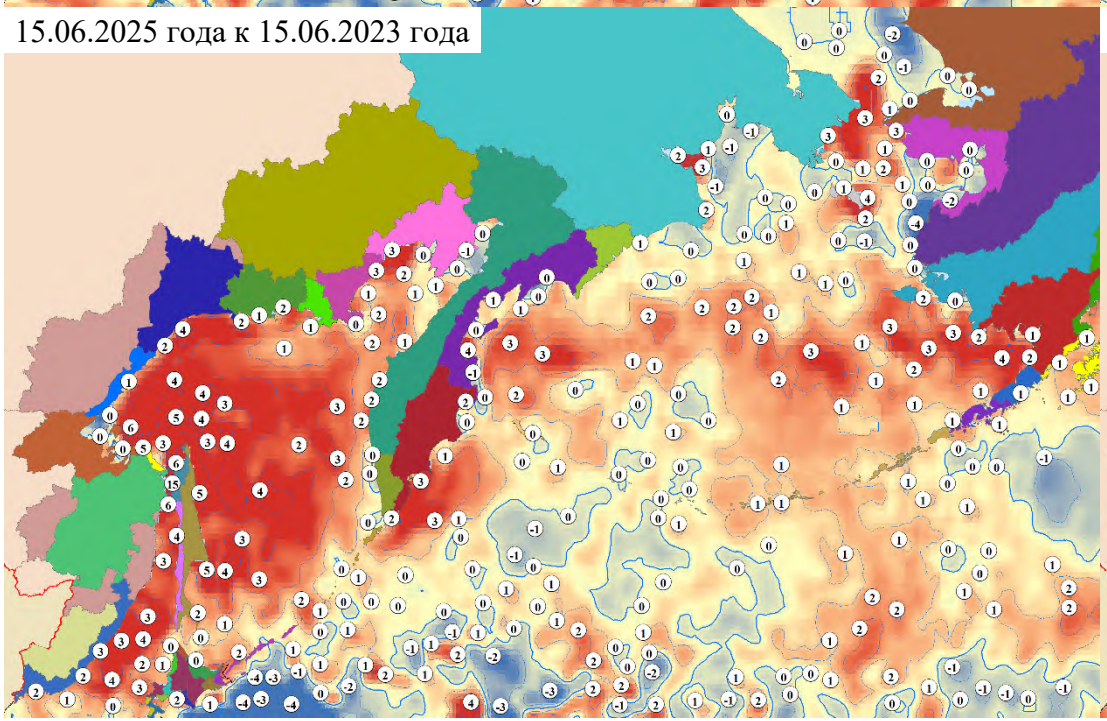

15.06.2025 года к 15.06, осредненной для 1981–2010 годов

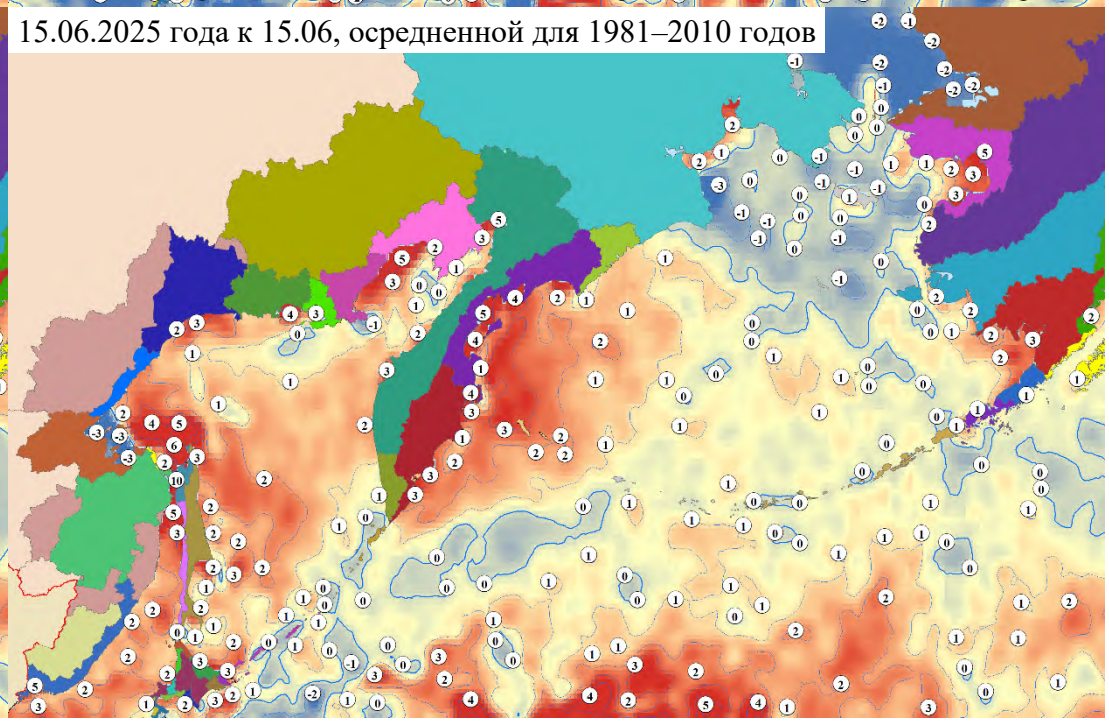

Фронтальные зоны (градиент 1°С и более) на 15 июня 2025 года

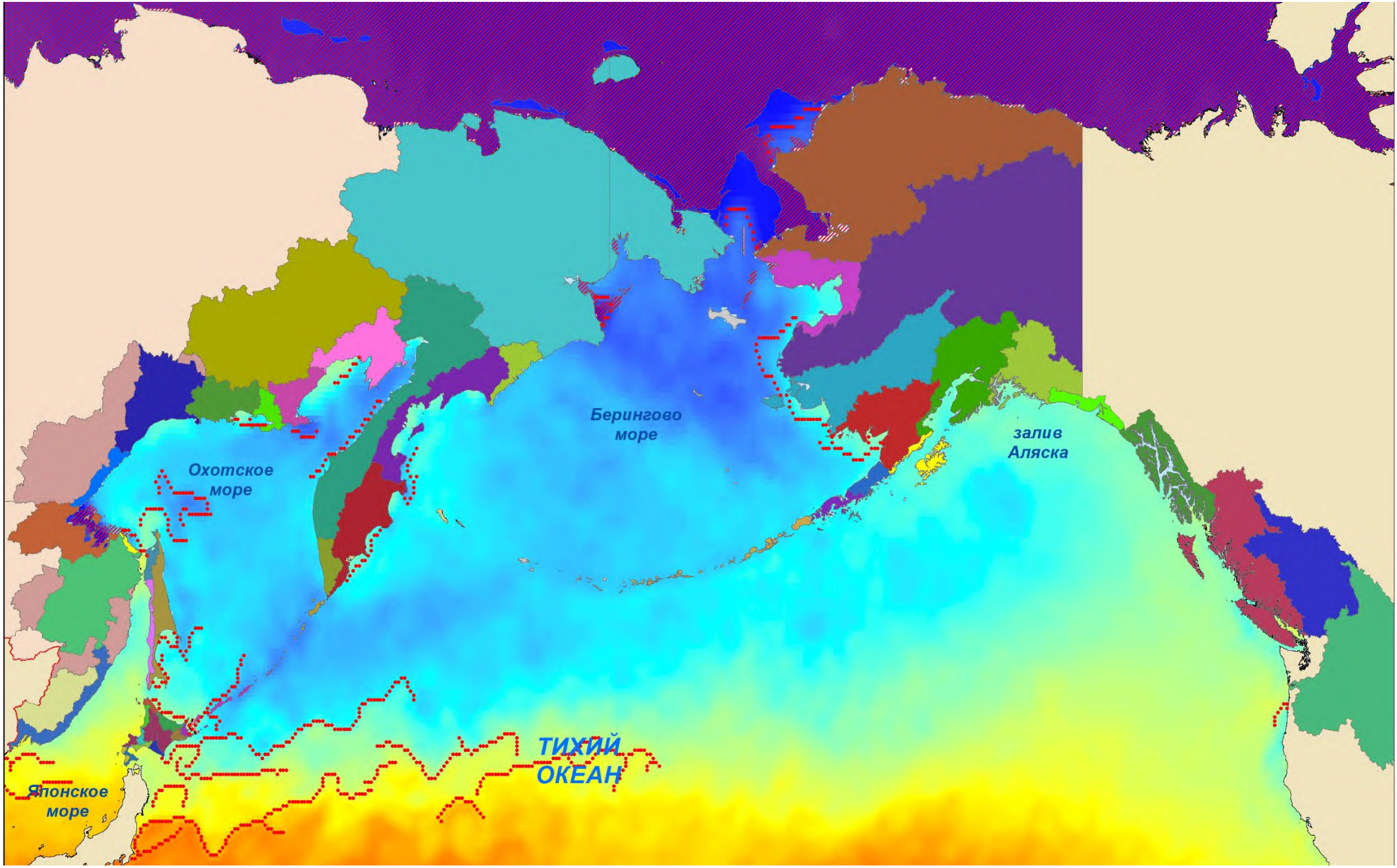

Поверхностные течения (30 м) на 12 июня 2025 года

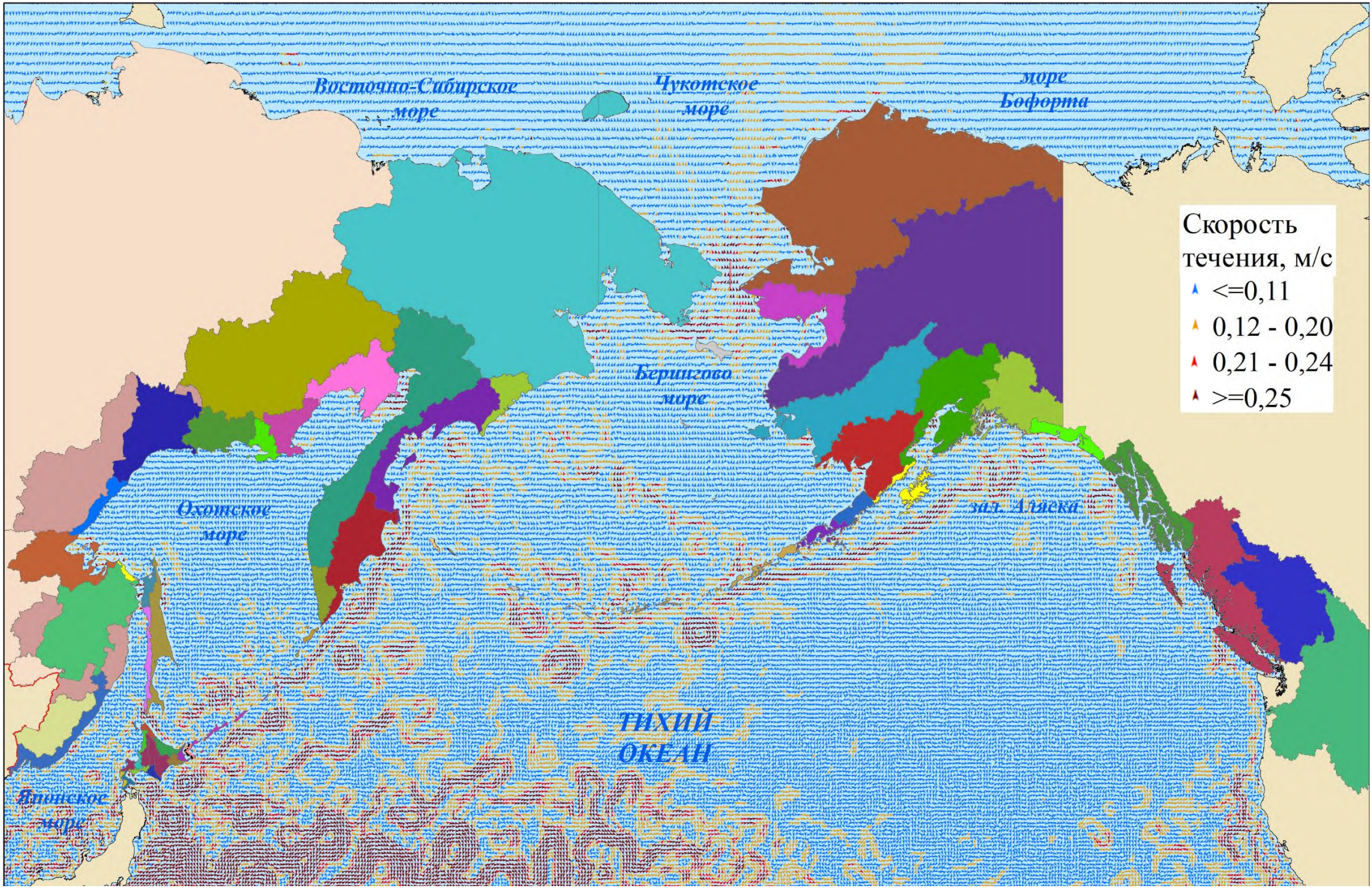

Метеорологическая обстановка на Дальнем Востоке

Примечание: 1 — средняя температура воздуха 15 июня 2025 года, 2 — уровень осадков 15 июня 2025 года, 3 — разница между температурой воздуха 15 июня 2025 года и осредненной температурой воздуха за 10–14 июня 2025 года, 4 — сумма осадков за 10–14 июня 2025 года

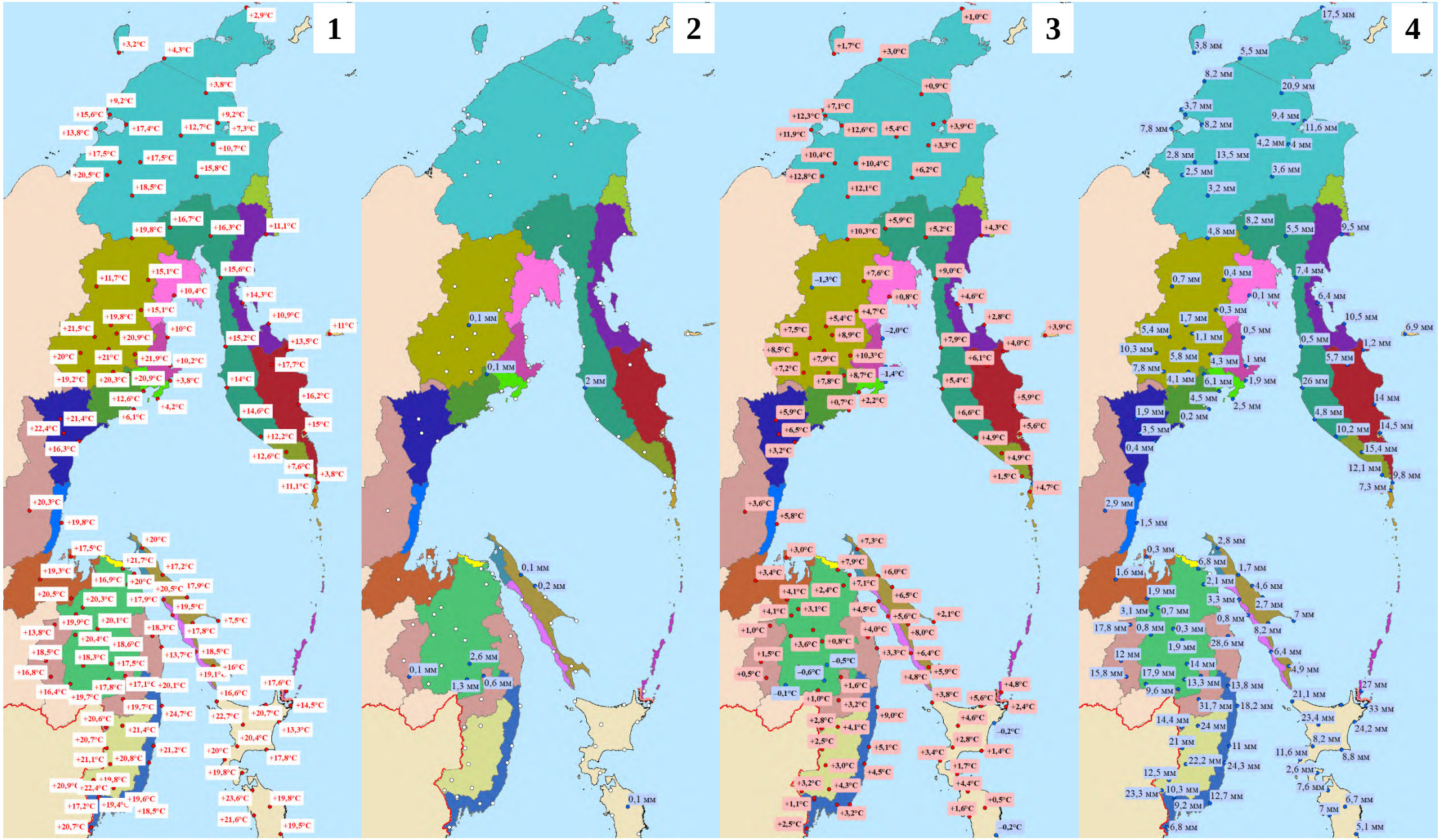

Метеорологическая обстановка на северо-западе Северной Америки

Примечание: 1 — средняя температура воздуха 15 июня 2025 года, 2 — уровень осадков 15 июня 2025 года, 3 — разница между температурой воздуха 15 июня 2025 года и осредненной температурой воздуха за 10–14 июня 2025 года, 4 — сумма осадков за 10–14 июня 2025 года

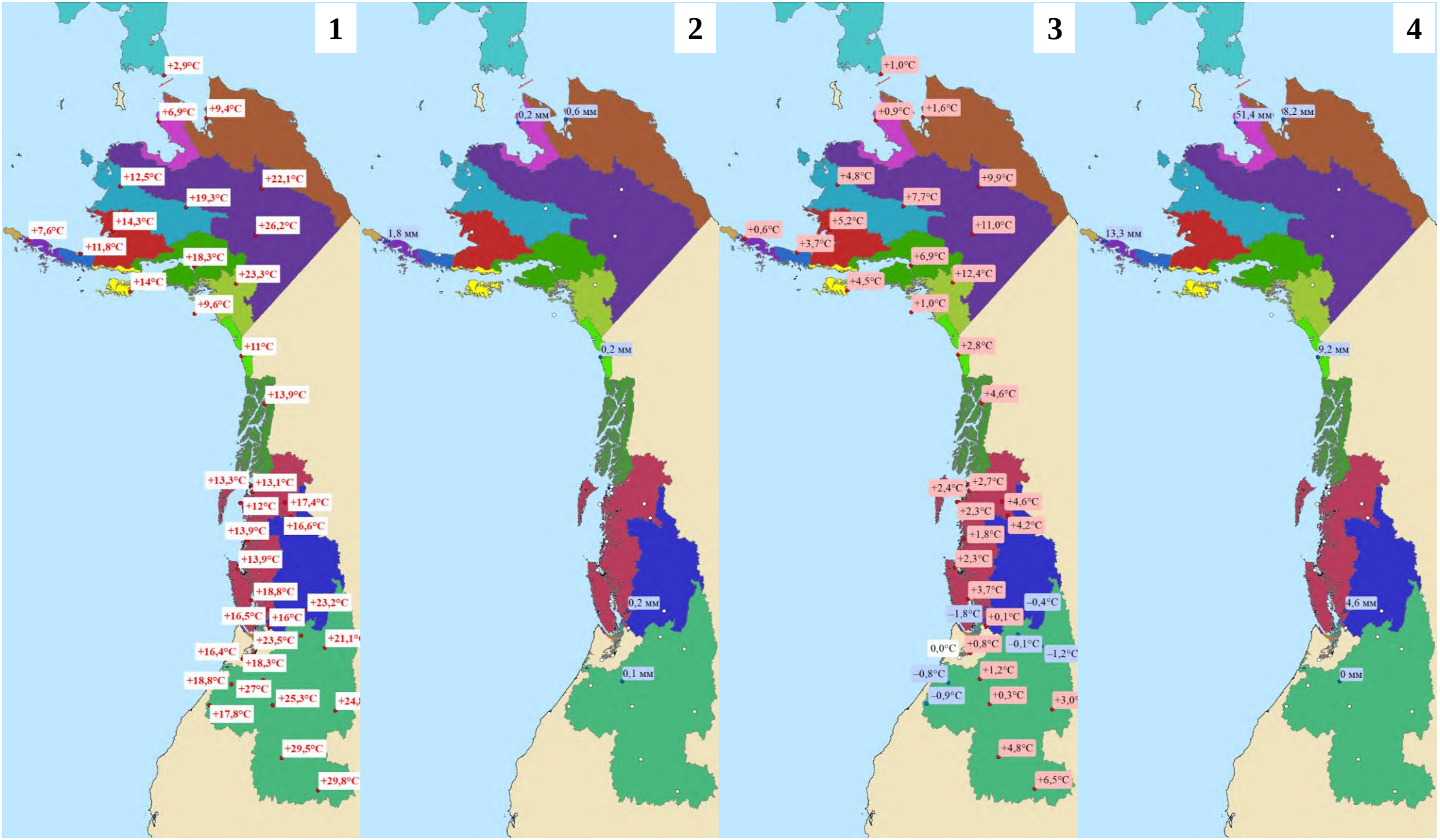

Прогноз ветровой активности на Дальнем Востоке России на 17–22 июня 2025 года, м/с

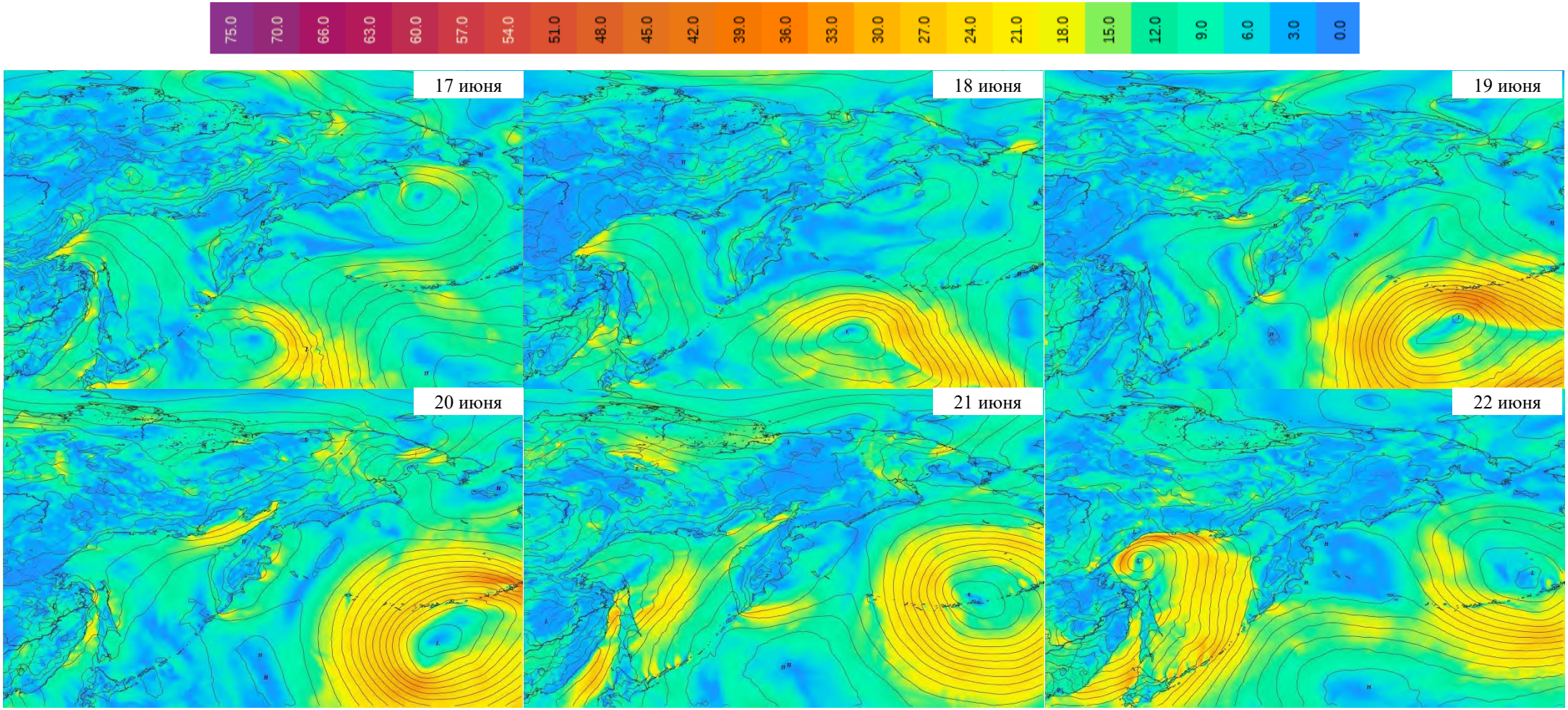

Прогноз осадков на Дальнем Востоке России
на 17–22 июня 2025 года, мм

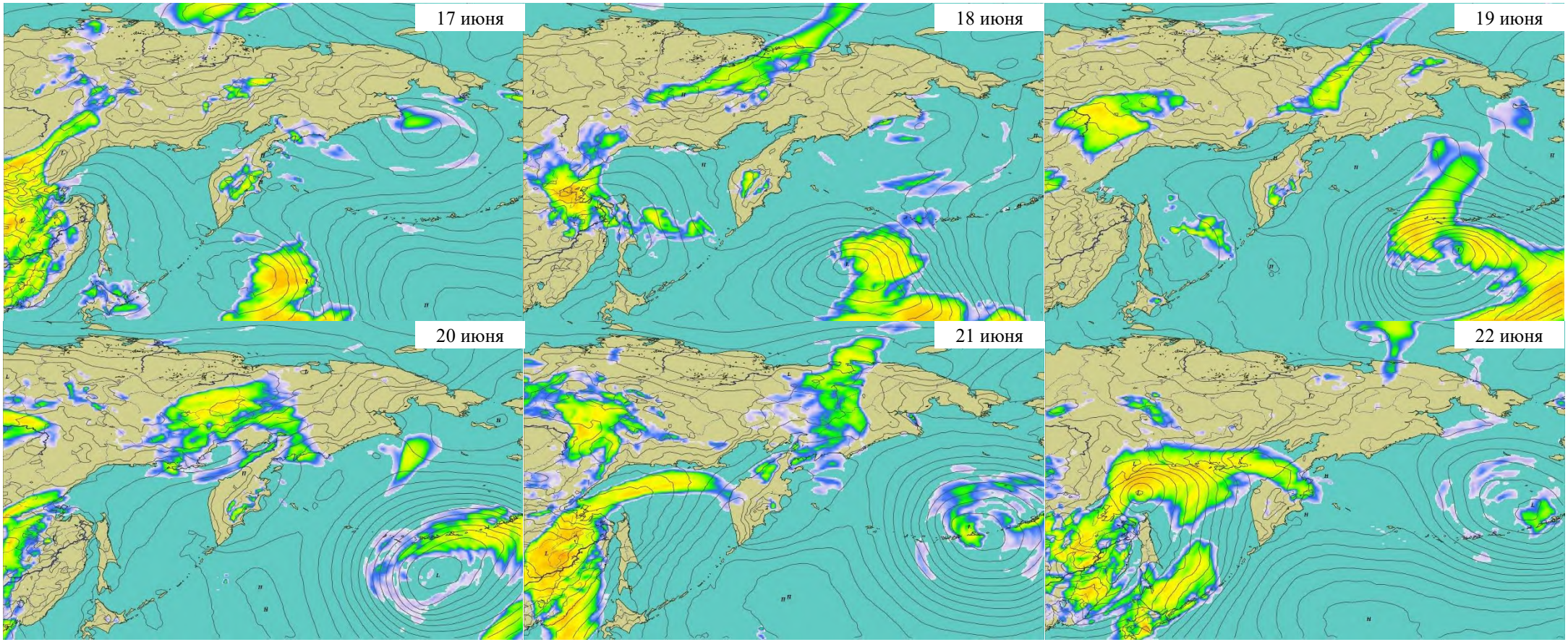
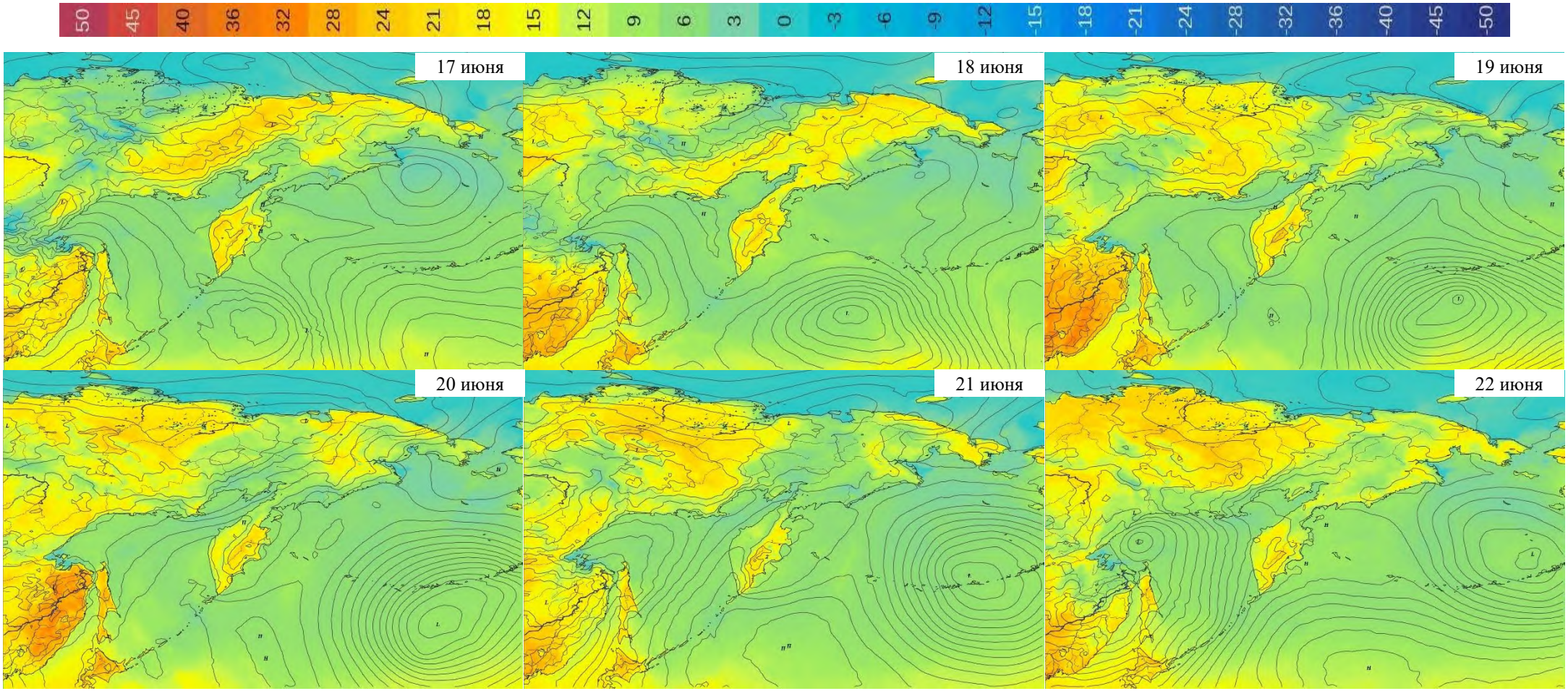
Прогноз температуры воздуха на Дальнем Востоке России на 17–22 июня 2025 года, °С