Нарастающий вылов тихоокеанских лососей по промысловым районам Дальнего Востока России на 17 ноября 2026 года, тонн

Примечание: цифрами в кругах над чертой представлен нарастающий вылов, под чертой — прирост вылова за сутки

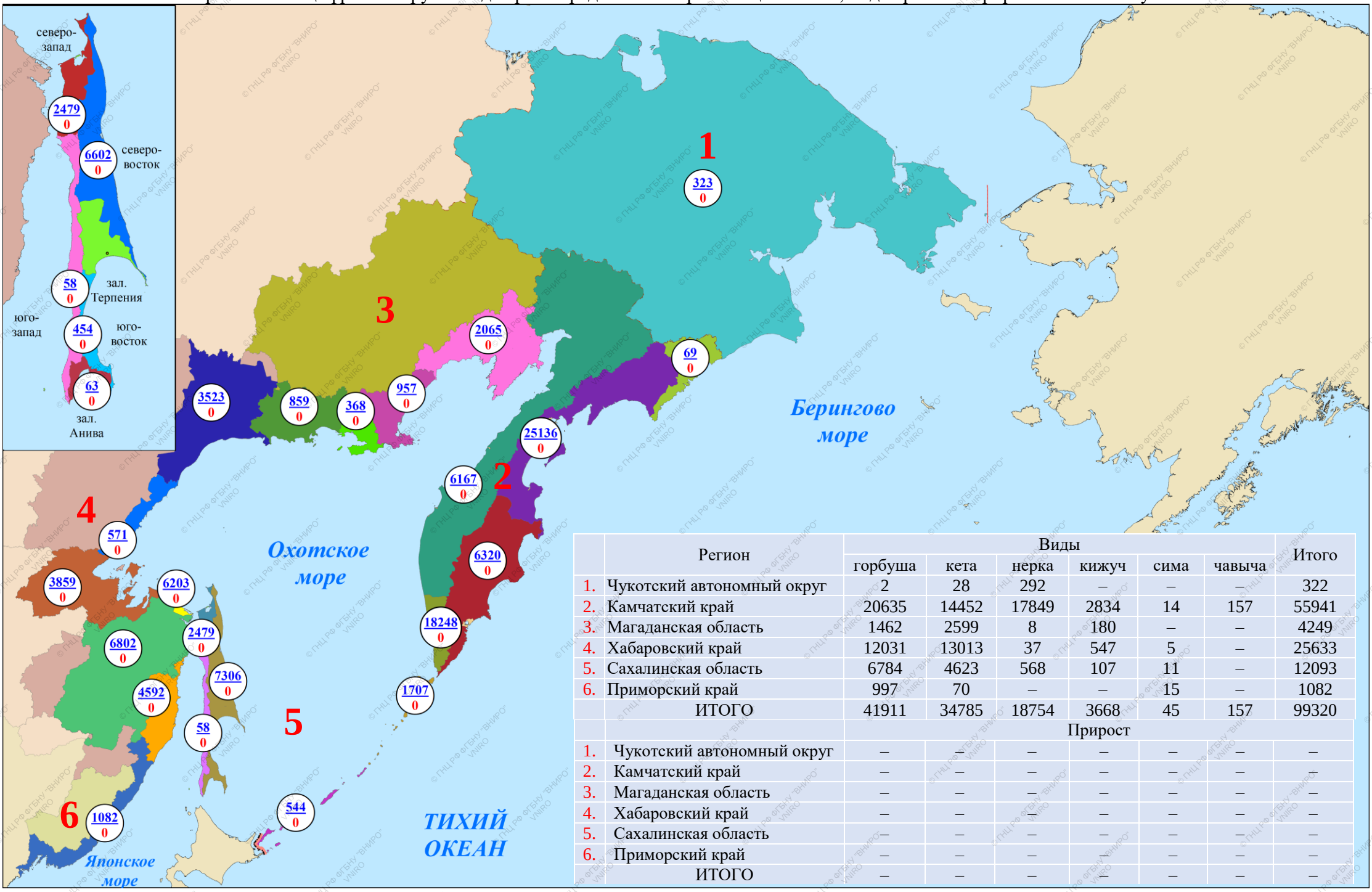

	Регион	Виды						Итого
		горбуша	кета	нерка	кижуч	сима	чавыча	
1.	Чукотский автономный округ	2	28	292	–	–	–	322
2.	Камчатский край	20635	14452	17849	2834	14	157	55941
3.	Магаданская область	1462	2599	8	180	–	–	4249
4.	Хабаровский край	12031	13013	37	547	5	–	25633
5.	Сахалинская область	6784	4623	568	107	11	–	12093
6.	Приморский край	997	70	–	–	15	–	1082
	ИТОГО	41911	34785	18754	3668	45	157	99320
		Прирост						
1.	Чукотский автономный округ	–	–	–	–	–	–	–
2.	Камчатский край	–	–	–	–	–	–	–
3.	Магаданская область	–	–	–	–	–	–	–
4.	Хабаровский край	–	–	–	–	–	–	–
5.	Сахалинская область	–	–	–	–	–	–	–
6.	Приморский край	–	–	–	–	–	–	–
	ИТОГО	–	–	–	–	–	–	–

Нарастающий вылов горбуши, кеты и нерки
по промысловым районам Дальнего Востока России на 17 ноября 2026 года, включительно, тонн

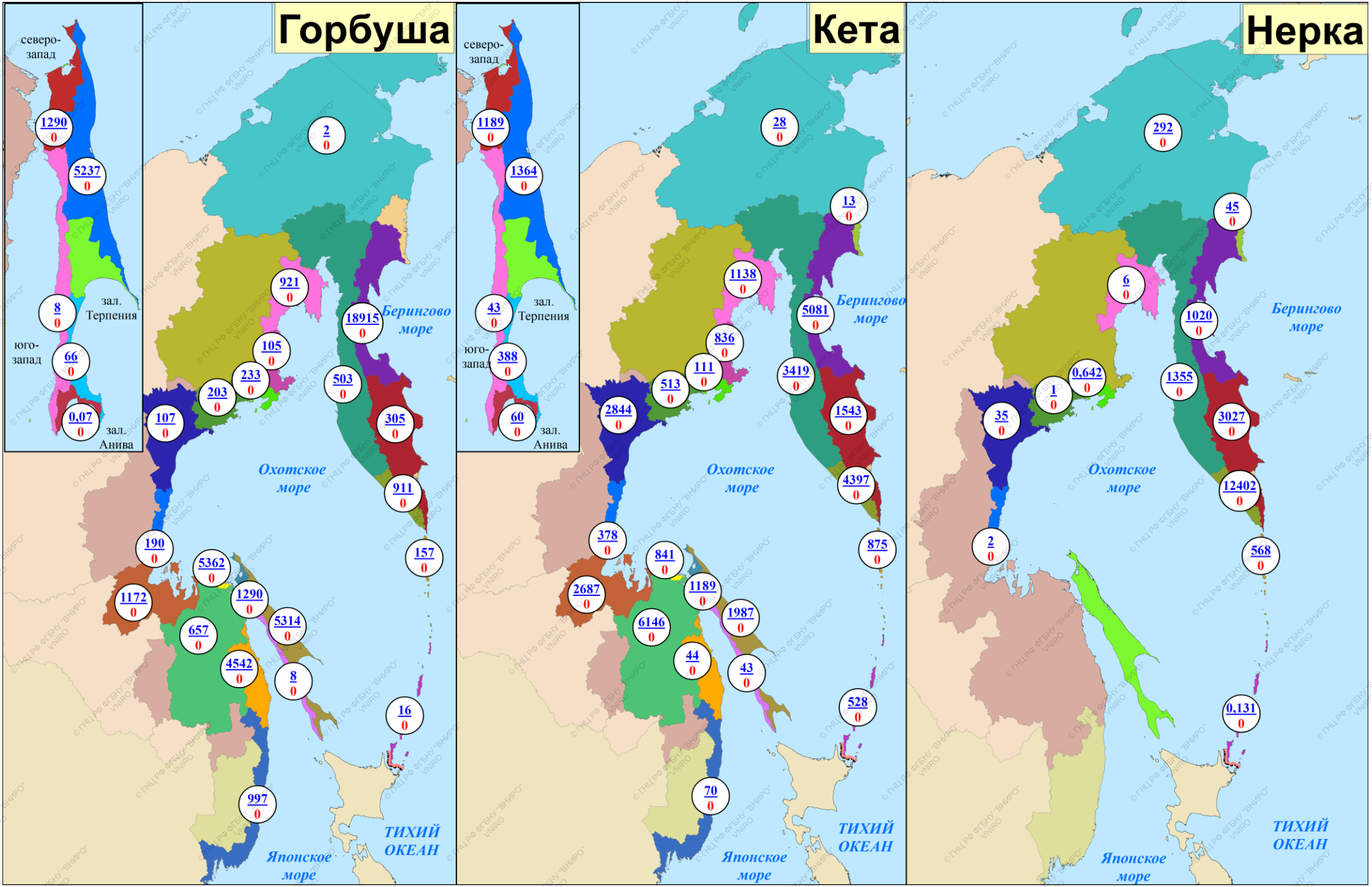

Нарастающий вылов симы, чавычи и кижуча
по промысловым районам Дальнего Востока России на 17 ноября 2026 года, включительно, тонн

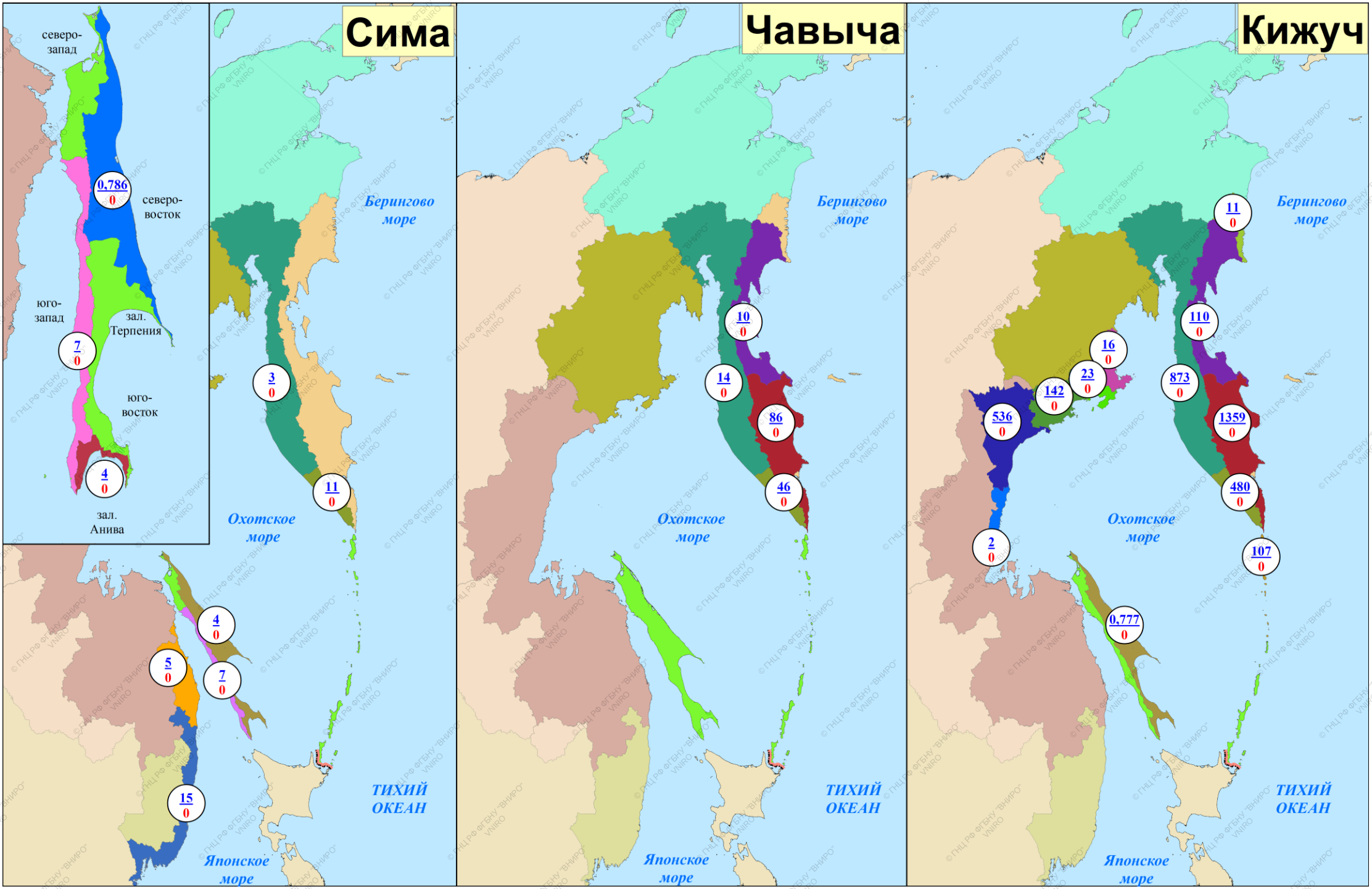

Вылов тихоокеанских лососей на Дальнем Востоке России на 17 ноября в 2026 году в сравнении с 2025 (для горбуши — 2024) годом, тонн

Зона (подзона)/промрайон	Год/вид																			
	2025 (для горбуши — 2024) год						ИТОГО	2026 год						ИТОГО	Разница 2026 к 2025 (для горбуши — 2024) году, %						ИТОГО
	горбуша	кета	нерка	кижуч	чавыча	сима		горбуша	кета	нерка	кижуч	чавыча	сима		горбуша	кета	нерка	кижуч	чавыча	сима	
Чукотский АО																					
Восточно–Сибирское море, зона Чукотское море, зона Чукотская, зона Западно–Беринговоморская	4	36	274	–	–	–	314	2	28	292	–	–	–	322	–50,0	–22,2	+6,6	–	–	–	+2,5
Камчатский край																					
Западно–Беринговоморская	9	1	0,8	–	–	–	11	–	13	45	11	–	–	69	–100	+1200,0	+5525,0	+100	–	–	+527,3
Карагинская	37704	6436	2941	402	15	–	47498	18915	5081	1020	110	10	–	25136	–49,8	–21,1	–65,3	–72,6	–33,3	–	–47,1
Петропавловско–Командорская	547	3021	3949	1395	157	–	9070	305	1543	3027	1359	86	–	6320	–44,2	–48,9	–23,3	–2,6	–45,2	–	–30,3
Западно–Камчатская	18367	6343	3940	4206	18	3	32876	503	3419	1355	873	14	3	6167	–97,3	–46,1	–65,6	–79,2	–22,2	–	–81,2
Камчатско–Курильская	18078	8011	30425	2657	45	10	59226	911	4397	12402	480	46	11	18247	–95,0	–45,1	–59,2	–81,9	+2,2	+10,0	–69,2
Всего	74705	23812	41256	8660	235	13	148681	20634	14453	17849	2833	156	14	55939	–72,4	–39,3	–56,7	–67,3	–33,6	+7,7	–62,4
Магаданская область																					
Материковое побережье Охотского моря (Северо–Охотоморская и Западно–Камчатская подзоны)	6020	2452	20	165	–	–	8657	1462	2599	8	180	–	–	4249	–75,7	+6,0	–60,0	+9,1	–	–	–50,9
Гижигинская группа рек	3438	1022	13	0,5	–	–	4473	921	1138	6	–	–	–	2065	–73,2	+11,4	–53,8	–100	–	–	–53,8
Ямская группа рек	684	760	0,3	26	–	–	1471	105	836	–	16	–	–	957	–84,6	+10,0	–100	–38,5	–	–	–34,9
Ольская группа рек	969	100	6	18	–	–	1093	233	111	0,6	23	–	–	368	–76,0	+11,0	–90,0	+27,8	–	–	–66,3
Тауйская группа рек	928	570	0,7	120	–	–	1620	203	513	1	142	–	–	859	–78,1	–10,0	+42,9	+18,3	–	–	–47,0
Хабаровский край																					
Материковое побережье Охотского моря (Северо–Охотоморская подзона)	15089	10241	90	524	–	–	25944	6832	6823	37	547	–	–	14239	–54,7	–33,4	–58,9	+4,4	–	–	–45,1
Охотский район	2502	6424	88	522	–	–	9535	107	2844	35	536	–	–	3522	–95,7	–55,7	–60,2	+2,7	–	–	–63,1
Аяно–Майский район	721	479	2	2	–	–	1204	190	378	2	2	–	–	572	–73,6	–21,1	–	–	–	–	–52,5
Тугуро–Чумиканский район	2698	1910	–	–	–	–	4608	1172	2687	–	–	–	–	3859	–56,6	+40,7	–	–	–	–	–16,3
зал. Сахалинский	9168	1429	–	–	–	–	10597	5362	841	–	–	–	–	6203	–41,5	–41,1	–	–	–	–	–41,5
р. Амур и Амурский лиман	1091	8767	–	–	–	–	9858	657	6146	–	–	–	–	6803	–39,8	–29,9	–	–	–	–	–31,0
Северное Приморье	5381	37	–	–	–	4	5423	4542	44	–	–	–	5	4591	–15,6	+18,9	–	–	–	+25,0	–15,3
Всего	21562	19045	90	524	–	4	41225	12031	13013	37	547	–	5	25633	–44,2	–31,7	–58,9	+4,4	–	+25,0	–37,8
Приморский край																					
Южное Приморье	1789	386	–	–	–	11	2185	997	70	–	–	–	15	1082	–44,3	–81,9	–	–	–	+36,4	–50,5
Сахалинская область																					
Северо–западный Сахалин	2193	1248	–	–	–	–	3441	1290	1189	–	–	–	–	2479	–41,2	–4,7	–	–	–	–	–28,0
Юго–западный Сахалин	19	208	–	–	–	1	229	8	43	–	–	–	7	58	–57,9	–79,3	–	–	–	+600,0	–74,7
Восточно–Сахалинская	26653	11393	–	0,9	–	13	38060	5314	1987	–	0,8	–	4	7306	–80,1	–82,6	–	–11,1	–	–69,2	–80,8
Камчатско–Курильская	26	161	132	25	–	–	343	68	367	123	7	–	–	565	+161,5	+128,0	–6,8	–72,0	–	–	+64,7
Северо–Курильская	802	993	986	285	–	–	3066	89	508	445	99	–	–	1141	–88,9	–48,8	–54,9	–65,3	–	–	–62,8
Южно–Курильская	2444	404	0,06	–	–	–	2849	16	528	0,1	–	–	–	544	–99,3	+30,7	+66,7	–	–	–	–80,9
Всего	32138	14407	1118	310	–	15	47988	6785	4622	568	107	–	11	12093	–78,9	–67,9	–49,2	–65,5	–	–26,7	–74,8
Итого	136217	60139	42758	9659	235	43	249051	41911	34785	18754	3667	156	45	99318	–69,2	–42,2	–56,1	–62,0	–33,6	+4,7	–60,1

Прогноз, вылов и отклонение от прогноза вылова тихоокеанских лососей на Дальнем Востоке России на 17 ноября 2026 года

Зона (подзона)/промрайон	Показатель/вид																			
	Прогноз, тонн						ИТОГО	Вылов, тонн						ИТОГО	Δ вылов к прогнозу, %						ИТОГО
	горбуша	кета	нерка	кижуч	чавыча	сима		горбуша	кета	нерка	кижуч	чавыча	сима		горбуша	кета	нерка	кижуч	чавыча	сима	
Чукотский АО																					
Восточно–Сибирское море, зона Чукотское море, зона Чукотская, зона Западно–Беринговоморская	160	485	487	–	–	–	1132	2	28	292	–	–	–	322	–98,8	–94,2	–40,0	–	–	–	–71,6
Камчатский край																					
Западно–Беринговоморская	15	30	300	20	–	–	365	–	13	45	11	–	–	69	–	–56,7	–85,0	–45,0	–	–	–81,1
Карагинская	39000	6500	2000	500	80	–	48080	18915	5081	1020	110	10	–	25136	–51,5	–21,8	–49,0	–78,0	–87,5	–	–47,7
Петропавловско–Командорская	600	2800	5700	1600	350	–	11050	305	1543	3027	1359	86	–	6320	–49,2	–44,9	–46,9	–15,1	–75,4	–	–42,8
Западно–Камчатская	4000	7000	2600	3800	20	15	17435	503	3419	1355	873	14	3	6167	–87,4	–51,2	–47,9	–77,0	–30,0	–80,0	–64,6
Камчатско–Курильская	6000	7000	24400	3000	50	25	40475	911	4397	12402	480	46	11	18247	–84,8	–37,2	–49,2	–84,0	–8,0	–56,0	–54,9
Всего	49615	23330	35000	8920	500	40	117405	20634	14453	17849	2833	156	14	55939	–58,4	–38,0	–49,0	–68,2	–68,8	–65,0	–52,4
Магаданская область																					
Материковое побережье Охотского моря (Северо–Охотоморская и Западно–Камчатская подзоны)	9400	2987	50	252	–	–	12689	1462	2599	8	180	–	–	4249	–84,4	–13,0	–84,0	–28,6	–	–	–66,5
Гижигинская группа рек	–	–	–	–	–	–	–	921	1138	6	–	–	–	2065	–	–	–	–	–	–	–
Ямская группа рек	–	–	–	–	–	–	–	105	836	–	16	–	–	957	–	–	–	–	–	–	–
Ольская группа рек	–	–	–	–	–	–	–	233	111	0,6	23	–	–	368	–	–	–	–	–	–	–
Тауйская группа рек	–	–	–	–	–	–	–	203	513	1	142	–	–	859	–	–	–	–	–	–	–
Хабаровский край																					
Материковое побережье Охотского моря (Северо–Охотоморская подзона)	20000	12000	200	800	–	–	33000	6832	6823	37	547	–	–	14239	–65,8	–43,1	–81,5	–31,6	–	–	–56,9
Охотский район	–	–	–	–	–	–	–	107	2844	35	536	–	–	3522	–	–	–	–	–	–	–
Аяно–Майский район	–	–	–	–	–	–	–	190	378	2	2	–	–	572	–	–	–	–	–	–	–
Тугуро–Чумиканский район	–	–	–	–	–	–	–	1172	2687	–	–	–	–	3859	–	–	–	–	–	–	–
зал. Сахалинский	–	–	–	–	–	–	–	5362	841	–	–	–	–	6203	–	–	–	–	–	–	–
р. Амур и Амурский лиман	1000	14140	–	–	–	–	15140	657	6146	–	–	–	–	6803	–34,3	–56,5	–	–	–	–	–55,1
Северное Приморье	6700	200	–	–	–	15,0	6915	4542	44	–	–	–	5	4591	–32,2	–78,0	–	–	–	–66,7	–33,6
Всего	27700	26340	200	800	–	15,0	55055	12031	13013	37	547	–	5	25633	–56,6	–50,6	–81,5	–31,6	–	–66,7	–53,4
Приморский край																					
Южное Приморье	3000	543	–	–	–	74	3617	997	70	–	–	–	15	1082	–66,8	–87,1	–	–	–	–79,7	–70,1
Сахалинская область																					
Северо–западный Сахалин	1047	1410	–	–	–	–	2457	1290	1189	–	–	–	–	2479	+23,2	–15,7	–	–	–	–	+0,9
Юго–западный Сахалин	120	680	–	–	–	21	821	8	43	–	–	–	7	58	–93,3	–93,7	–	–	–	–66,7	–92,9
Восточно–Сахалинская	12235	11500	–	13	–	43	23791	5314	1987	–	0,8	–	4	7306	–56,6	–82,7	–	–93,8	–	–90,7	–69,3
Камчатско–Курильская	500	250	200	100	–	–	1050	68	367	123	7	–	–	565	–86,4	+46,8	–38,5	–93,0	–	–	–46,2
Северо–Курильская	2500	1450	1700	700	–	–	6350	89	508	445	99	–	–	1141	–96,4	–65,0	–73,8	–85,9	–	–	–82,0
Южно–Курильская	655	2000	5	–	–	1	2661	16	528	0,1	–	–	–	544	–97,6	–73,6	–98,0	–	–	–100	–79,6
Всего	17057	17290	1905	813	–	65	37130	6785	4622	568	107	–	11	12093	–60,2	–73,3	–70,2	–86,8	–	–83,1	–67,4
Итого	106932	70975	37642	10785	500	194	227028	41911	34785	18754	3667	156	45	99318	–60,8	–51,0	–50,2	–66,0	–68,8	–76,8	–56,3

Корректировка прогнозируемого вылова тихоокеанских лососей на Дальнем Востоке России на 17 ноября 2026 года, тонн

Район промысла	Прогнозируемый вылов							Корректировка (количество, ед.)							Скорректированный прогноз вылова						
	горбуша	кета	нерка	кижуч	сима	чавыча	всего	горбуша	кета	нерка	кижуч	сима	чавыча	всего	горбуша	кета	нерка	кижуч	сима	чавыча	всего
Чукотский автономный округ, в т.ч. Восточно-Сибирское море (в границах Чукотского автономного округа), зона Чукотское море, зона Чукотская, зона Западно-Беринговоморская (в границах Чукотского автономного округа)	160	485	487	–	–	–	1132	–	–	–	–	–	–	–	160	485	487	–	–	–	1132
Побережье восточной Камчатки	39615	9330	8000	2120	–	430	59495	–	–	–	700 (1)	–	–	700 (1)	39615	9330	8000	2820	–	430	60195
Зона Западно-Беринговоморская (в границах Камчатского края)	15	30	300	20	–	–	365	–	–	–	–	–	–	–	15	30	300	20	–	–	365
Карагинская подзона	39000	6500	2000	500	–	80	48080	–	–	–	–	–	–	–	39000	6500	2000	500	–	80	48080
Петропавловско-Командорская подзона	600	2800	5700	1600	–	350	11050	–	–	–	700 (1)	–	–	700 (1)	600	2800	5700	2300	–	350	11750
Побережье западной Камчатки	10000	14000	27000	6800	40	70	57910	–	–	–	–	–	–	–	10000	14000	27000	6800	40	70	57910
Западно-Камчатская подзона (в границах Камчатского края)	4000	7000	2600	3800	15	20	17435	–	–	–	–	–	–	–	4000	7000	2600	3800	15	20	17435
Камчатско-Курильская подзона (в границах Камчатского края)	6000	7000	24400	3000	25	50	40475	–	–	–	–	–	–	–	6000	7000	24400	3000	25	50	40475
Материковое побережье Охотского моря	29400	14987	250	1052	–	–	45689	–	250 (1)	–	350 (1)	–	–	600 (2)	29400	15237	250	1402	–	–	46289
Магаданская область (Северо-Охотоморская и Западно-Камчатская подзоны)	9400	2987	50	252	–	–	12689	–	250 (1)	–	–	–	–	250 (1)	9400	3237	50	252	–	–	12939
Хабаровский край (Северо-Охотоморская подзона)	20000	12000	200	800	–	–	33000	–	–	–	350 (1)	–	–	350 (1)	20000	12000	200	1150	–	–	33350
р. Амур и Амурский лиман	1000	14140	–	–	–	–	15140	–	–	–	–	–	–	–	1000	14140	–	–	–	–	15140
Подзона Приморье	9700	743	–	–	89	–	10532	–	–	–	–	–	–	–	9700	743	–	–	89	–	10532
в т.ч. Хабаровский край	6700	200	–	–	15	–	6915	–	–	–	–	–	–	–	6700	200	–	–	15	–	6915
в т.ч. Приморский край	3000	543	–	–	74	–	3617	–	–	–	–	–	–	–	3000	543	–	–	74	–	3617
Побережье западного Сахалина	1167	2090	–	–	21	–	3278	650 (1)	–	–	–	–	–	650 (1)	1817	2090	–	–	21	–	3928
в т.ч. северо-западный Сахалин	1047	1410	–	–	–	–	2457	650 (1)	–	–	–	–	–	650 (1)	1697	1410	–	–	–	–	3107
в т.ч. юго-западный Сахалин	120	680	–	–	21	–	821	–	–	–	–	–	–	–	120	680	–	–	21	–	821
Восточно-Сахалинская подзона	12235	11500	–	13	43	–	23791	–	–	–	–	–	–	–	12235	11500	–	13	43	–	23791
Северные Курилы	3000	1700	1900	800	–	–	7400	–	–	–	–	–	–	–	3000	1700	1900	800	–	–	7400
Камчатско-Курильская подзона (в границах Сахалинской области)	2500	1450	1700	700	–	–	6350	–	–	–	–	–	–	–	2500	1450	1700	700	–	–	6350
Зона Северо-Курильская	500	250	200	100	–	–	1050	–	–	–	–	–	–	–	500	250	200	100	–	–	1050
Зона Южно-Курильская	655	2000	5	–	1	–	2661	2000 (1)	–	–	–	–	–	2000 (1)	2655	2000	5	–	1	–	4661
ИТОГО	106932	70975	37642	10785	194	500	227028	2650 (2)	250 (1)	–	1050 (2)	–	–	3950 (5)	109582	71225	37642	11835	194	500	230978
Δ Прогнозируемый вылов – Скорректированный прогноз вылова, %															+2,5	+0,4	–	+9,7	–	–	+1,7

Вылов тихоокеанских лососей по дальневосточным субъектам России на 17 ноября 2026 года (тонны; %)

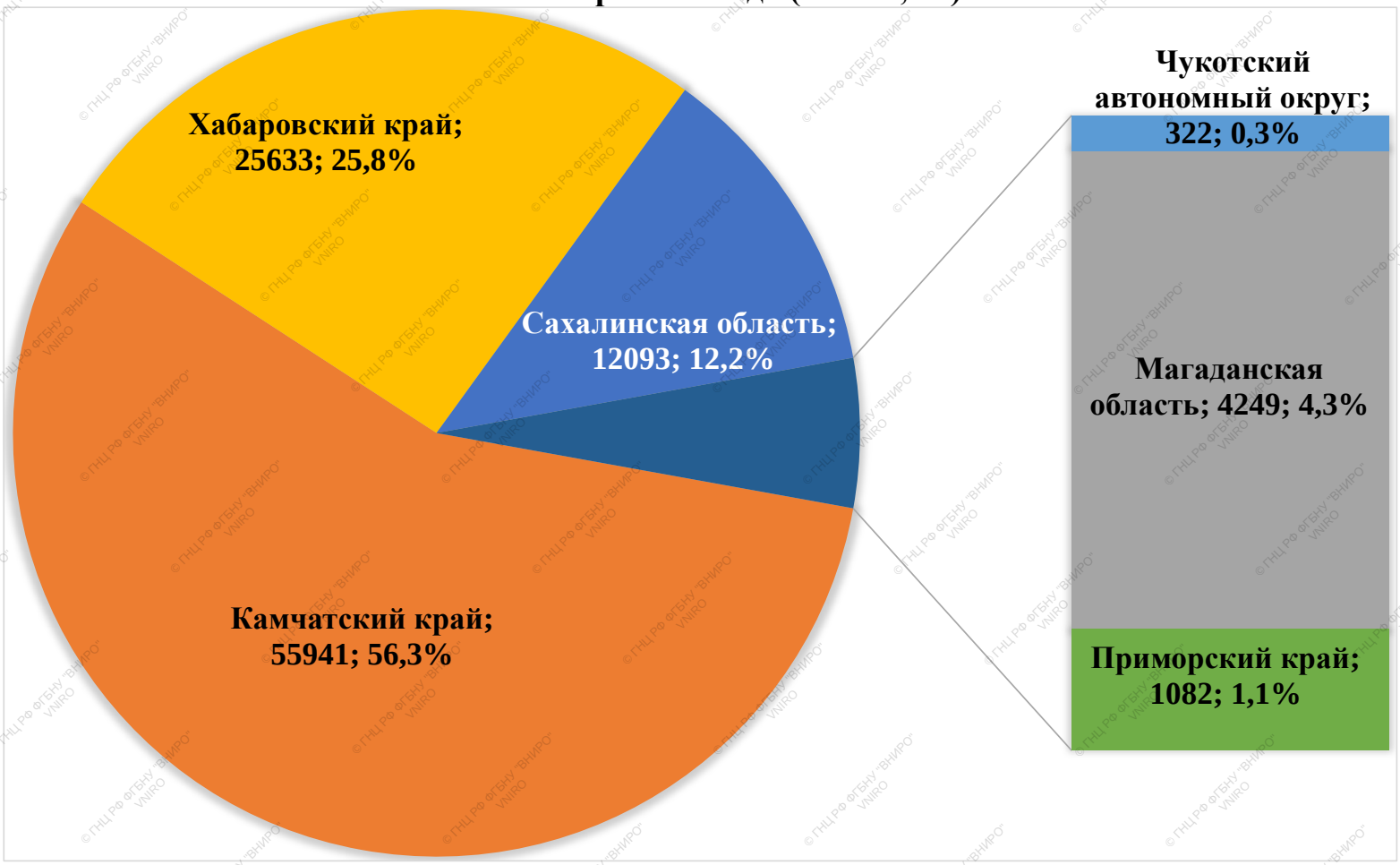

Повидовой вылов тихоокеанских лососей на Дальнем Востоке России на 17 ноября 2026 года (тонны; %)

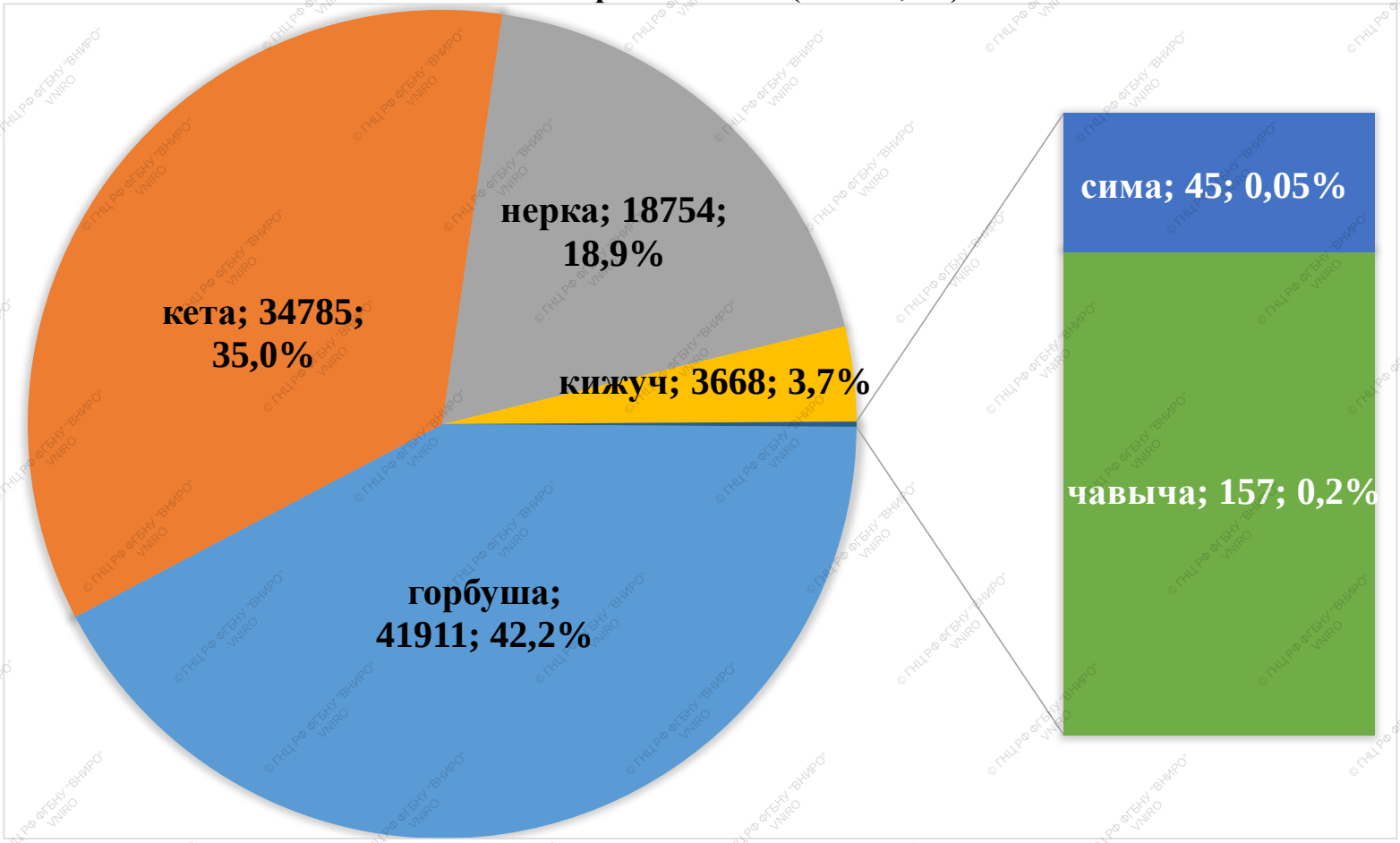

Температура поверхности океана 16 ноября 2026 года, °С

Примечание: — ледовые поля

Неблагоприятные температуры для тихоокеанских лососей: 17°С и выше – снижение миграционной и пищедобывательной активности, 21°С и выше – прекращение миграции, 24°С и выше – гибель

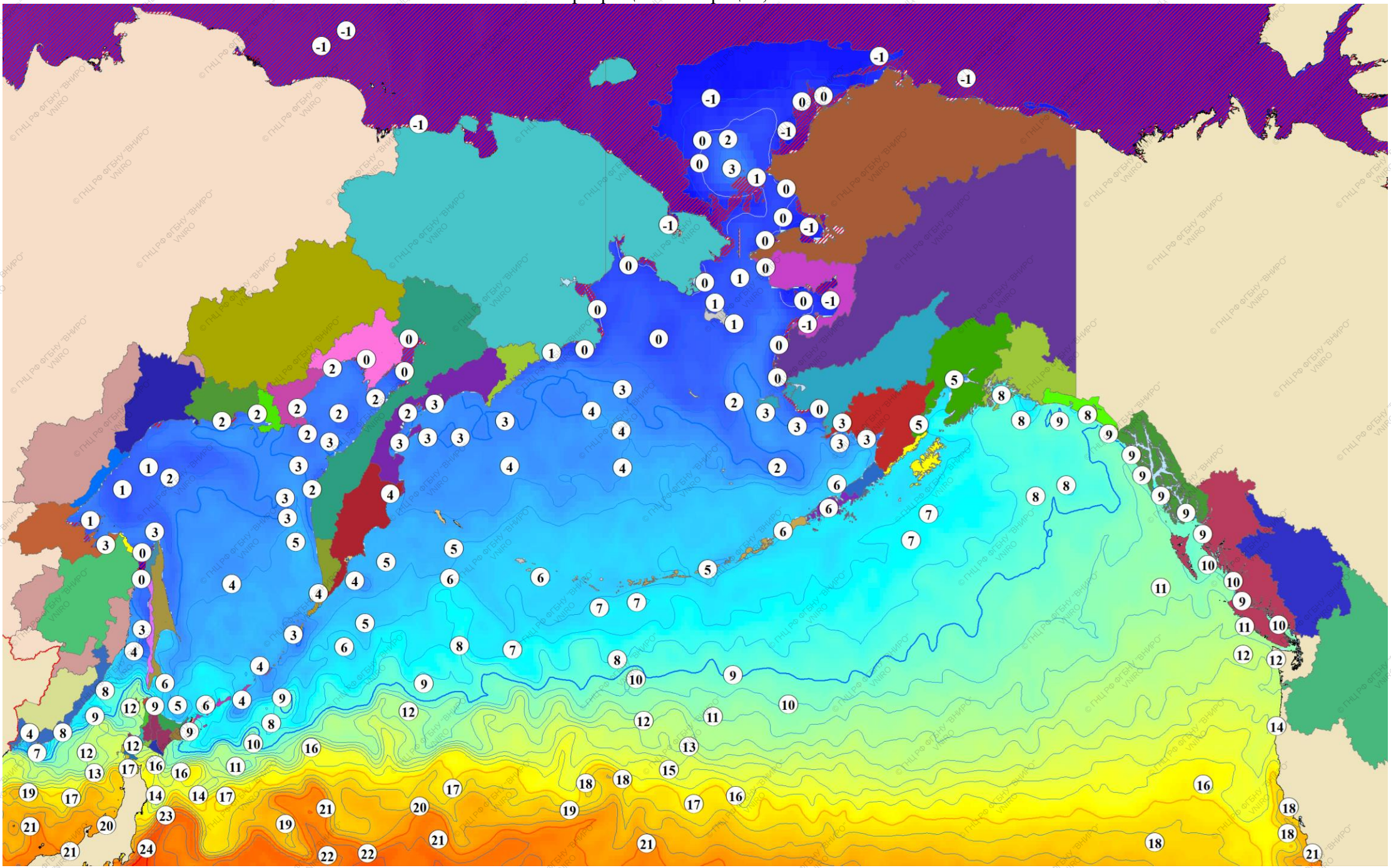

Разница температуры поверхности океана, °C

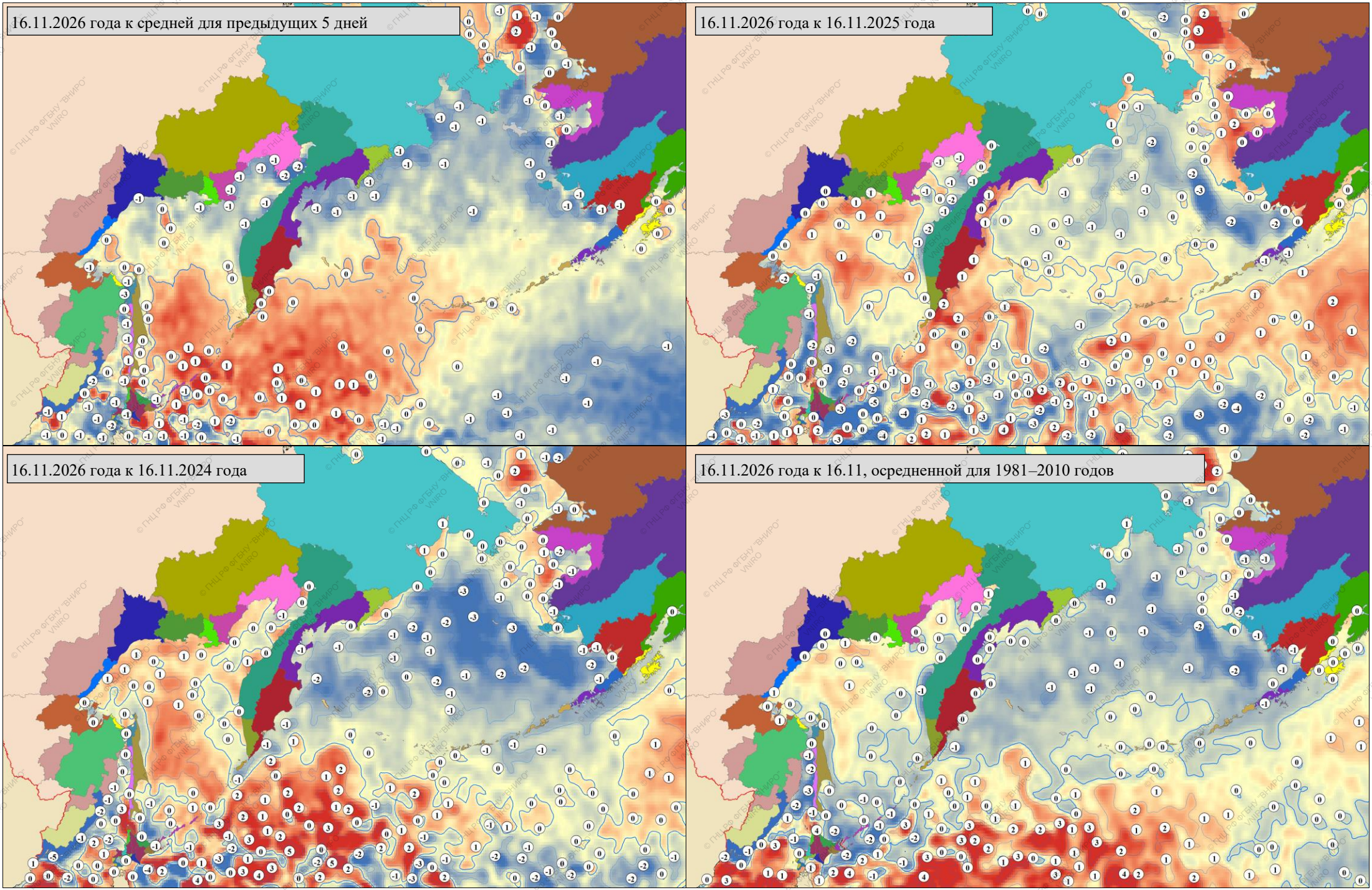

Фронтальные зоны (градиент 1°С и более) на 16 ноября 2026 года

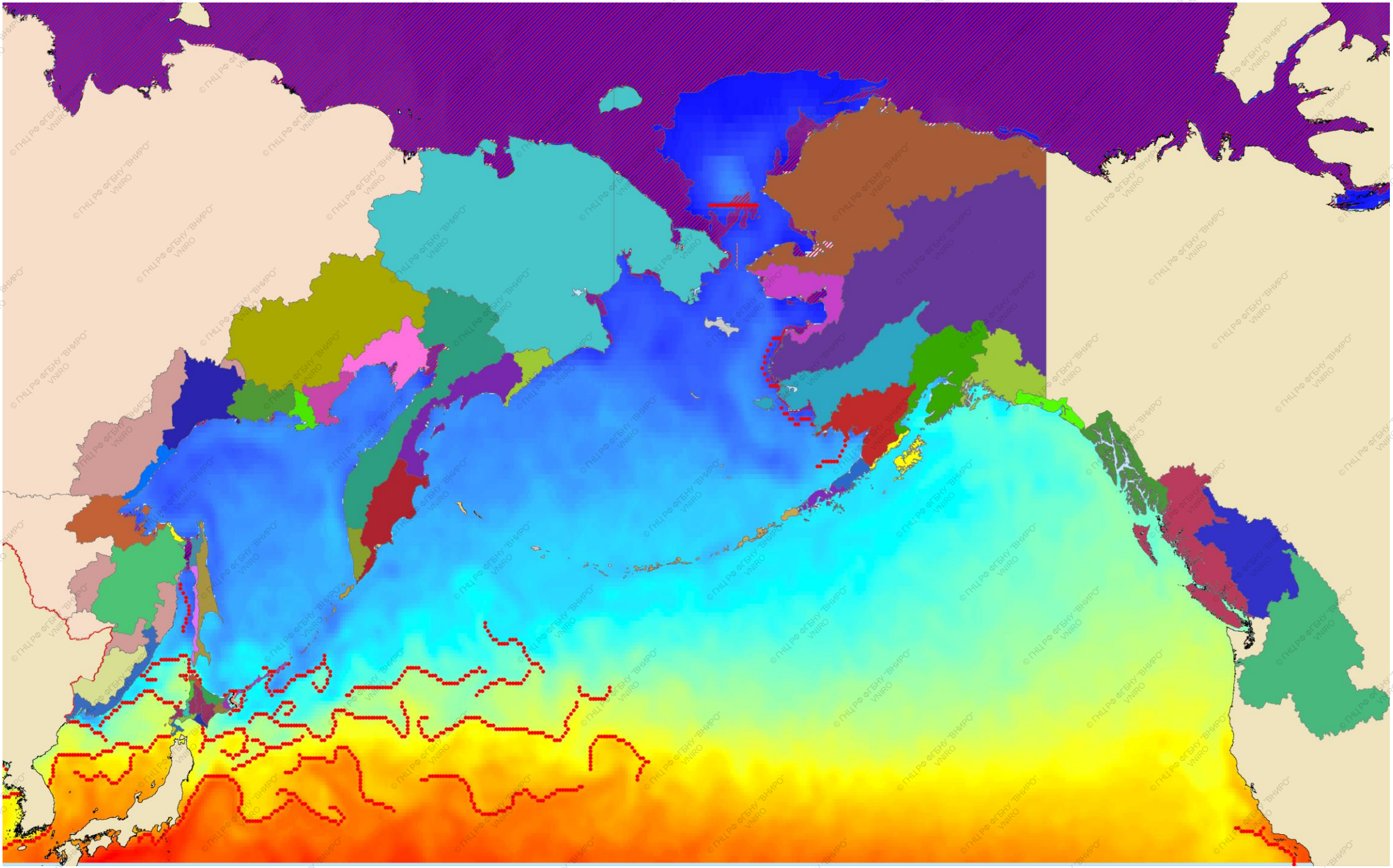

Метеорологическая обстановка на Дальнем Востоке

Примечание: 1 — средняя температура воздуха 17 ноября 2026 года, 2 — уровень осадков 17 ноября 2026 года, 3 — разница между температурой воздуха 17 ноября 2026 года и осредненной температурой воздуха за 12–16 ноября 2026 года, 4 — сумма осадков за 12–16 ноября 2026 года

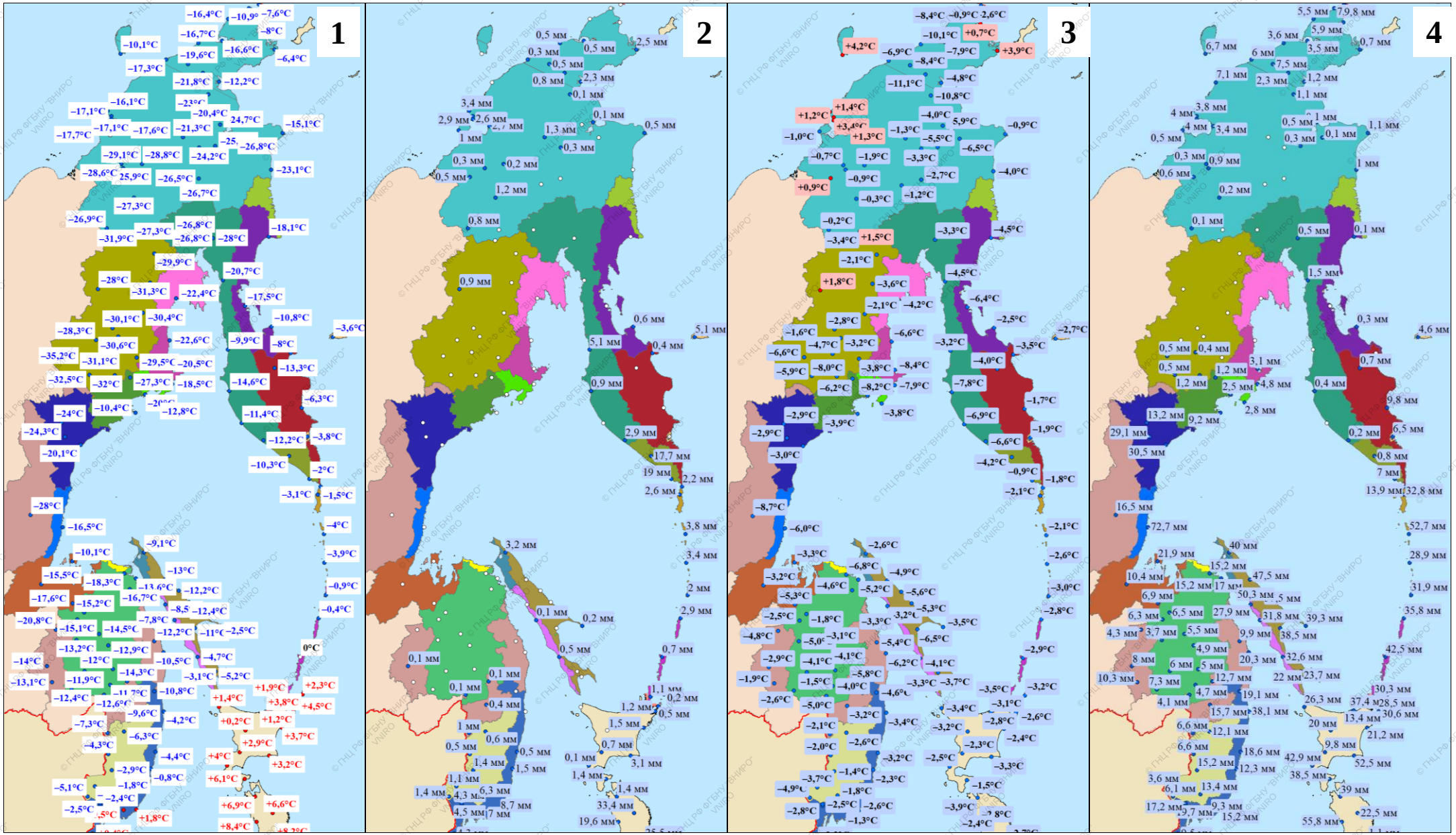

Метеорологическая обстановка на северо-западе Северной Америки

Примечание: 1 — средняя температура воздуха 17 ноября 2026 года, 2 — уровень осадков 17 ноября 2026 года, 3 — разница между температурой воздуха 17 ноября 2026 года и осредненной температурой воздуха за 12–16 ноября 2026 года, 4 — сумма осадков за 12–16 ноября 2026 года

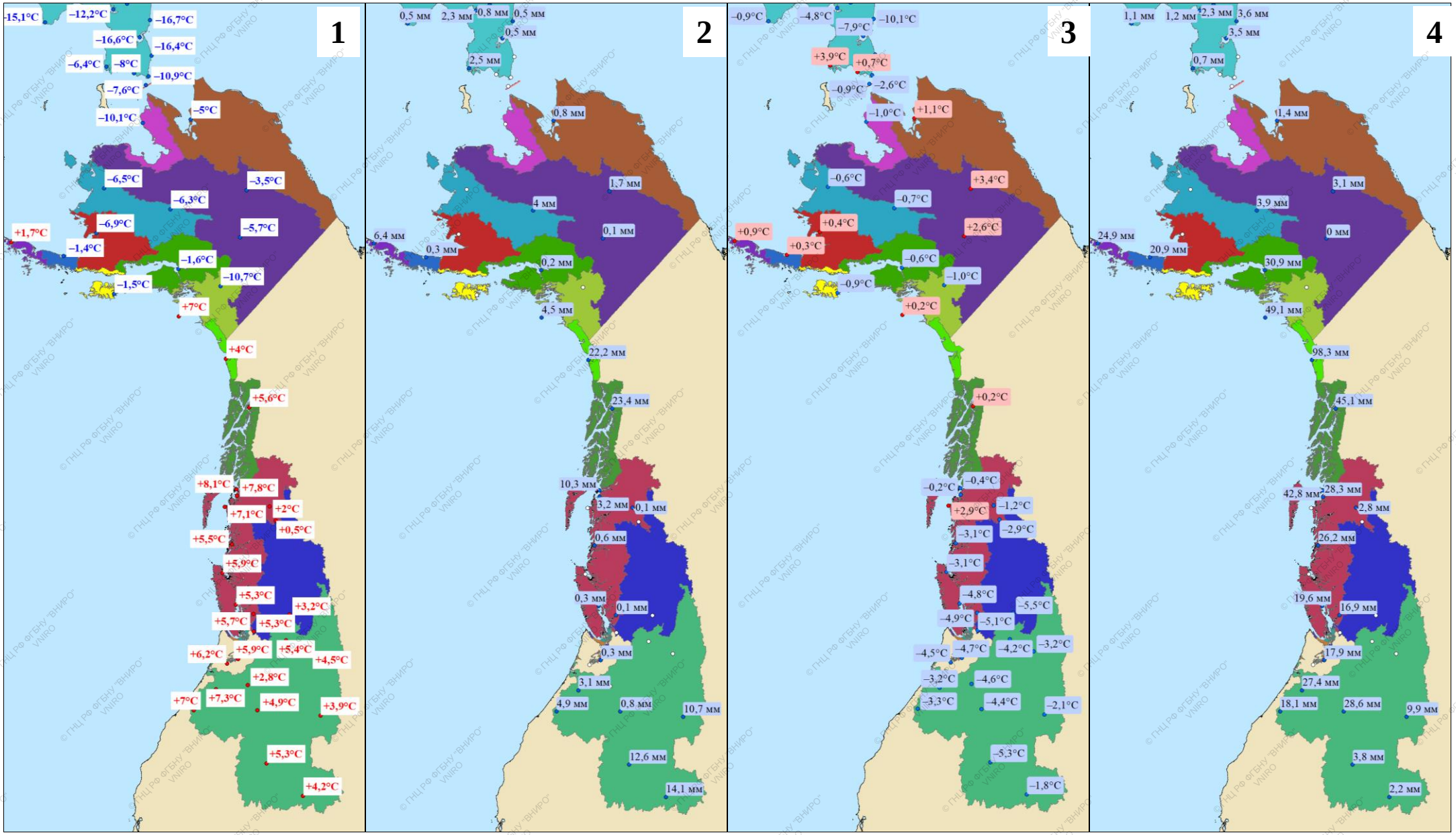

Прогноз ветровой активности на Дальнем Востоке России на 19–24 ноября 2026 года, м/с

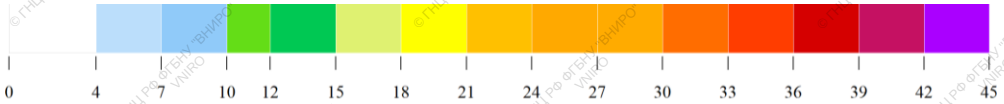

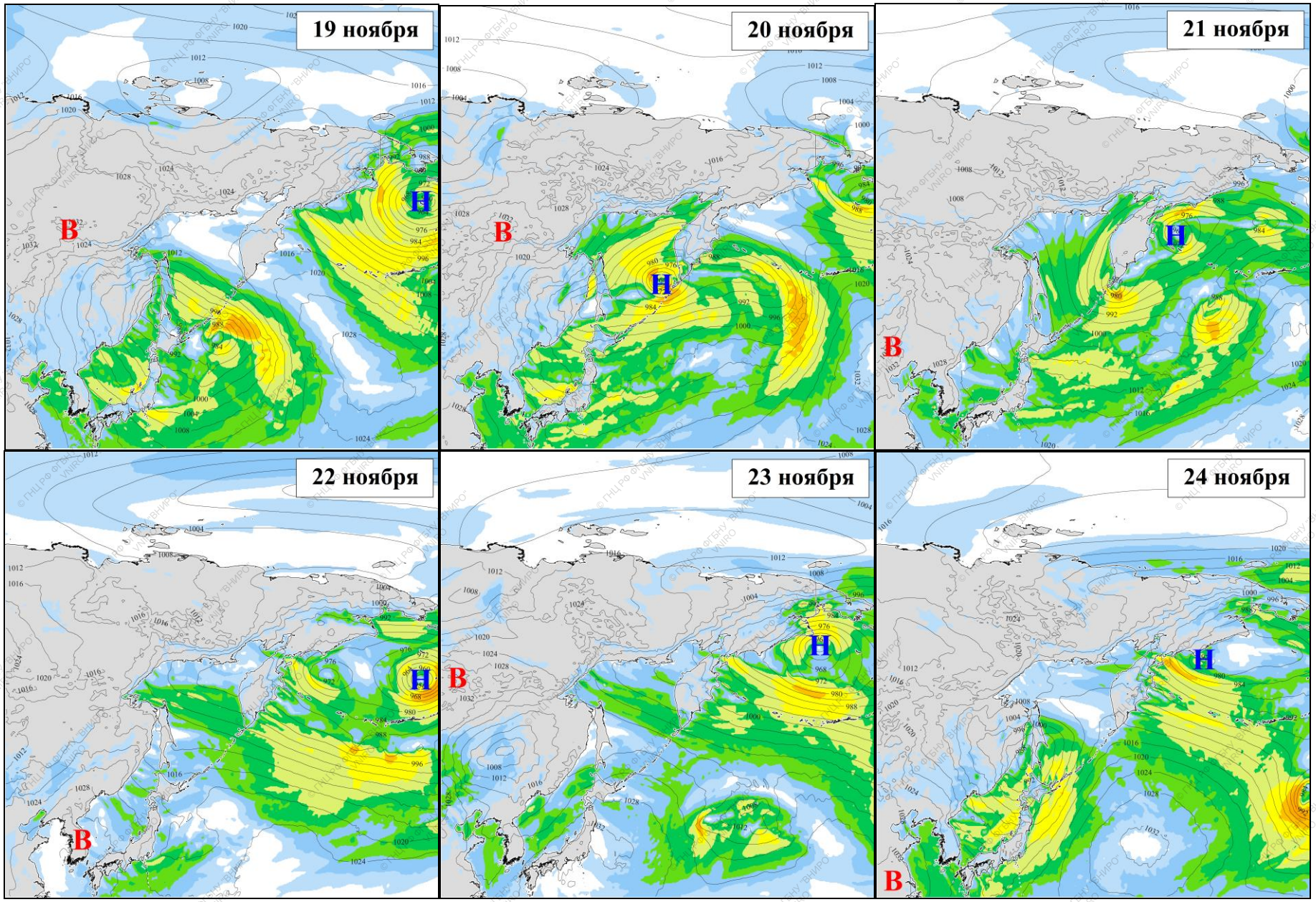

© ГНЦ РФ ФГБНУ "ВНИРО" VNIRO

Прогноз осадков на Дальнем Востоке России
на 19–24 ноября 2026 года, мм

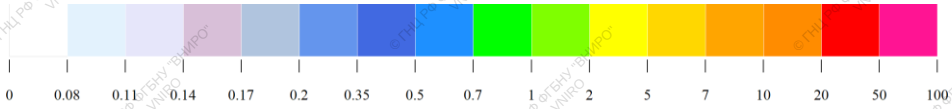

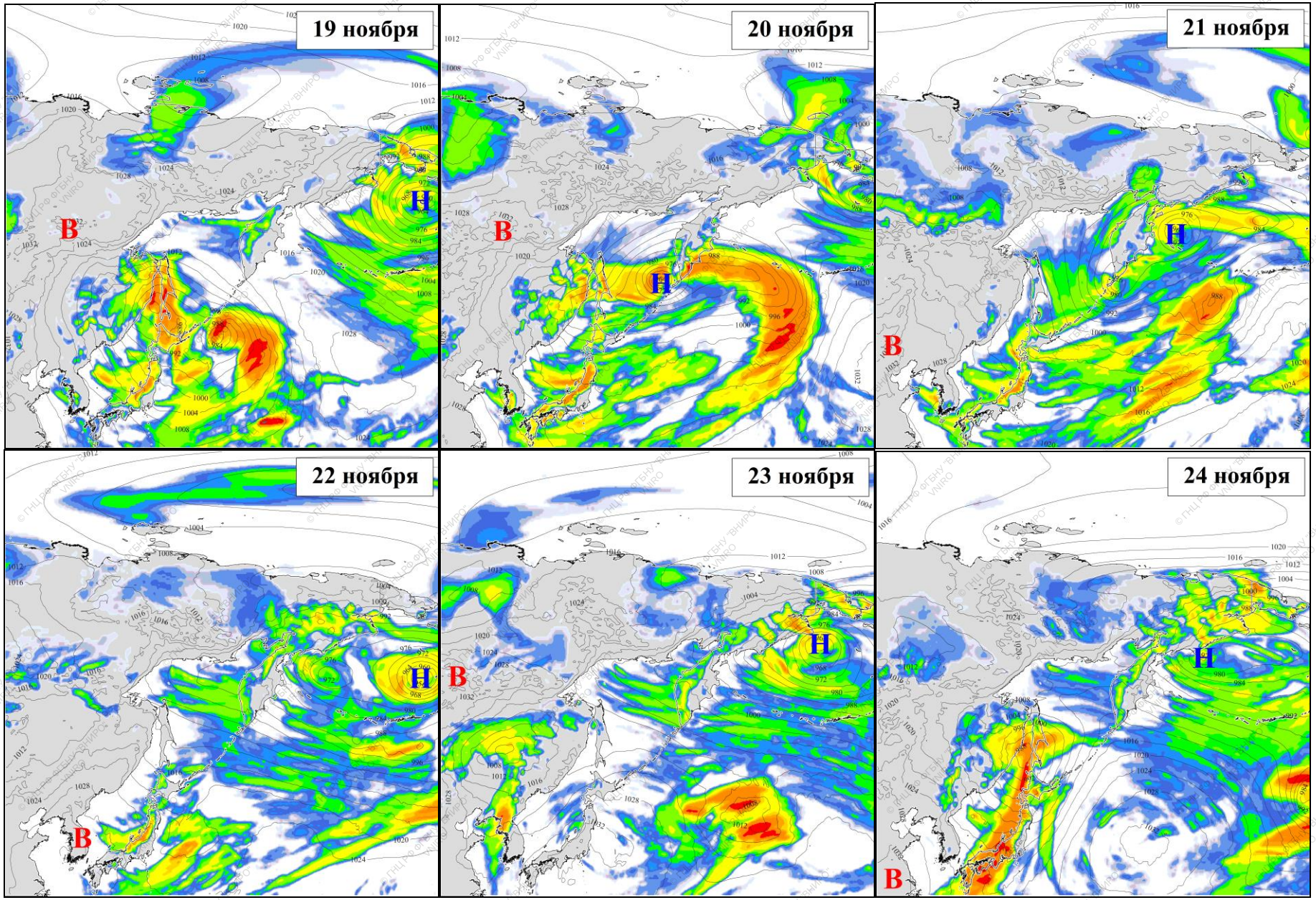

Прогноз температуры воздуха на Дальнем Востоке России на 19–24 ноября 2026 года, °С

